

**UCHWAŁA NR L/348/2023**  
**RADY GMINY RZAŚNIA**

z dnia 29 listopada 2023 r.

**w sprawie uchwalenia miejscowego planu zagospodarowania przestrzennego dla obrębów Kodrań–Kopy, Marcelin, gmina Rzaśnia**

Na podstawie art. 18 ust. 2 pkt 5 i art. 40 ust. 1 ustawy z dnia 8 marca 1990 r. o samorządzie gminnym (Dz. U. z 2023 r. poz. 40, 572, 1463 oraz poz. 1688) oraz art. 20 ust. 1 i art. 27 ustawy z dnia 27 marca 2003 r. o planowaniu i zagospodarowaniu przestrzennym (Dz. U. z 2023 r. poz. 977, 1506, 1597 oraz poz. 1688) oraz art. 64 ust. 2, art. 66 ust. 2 i art. 67 ust. 3 i 5 ustawy z dnia 7 lipca 2023 r. o zmianie ustawy o planowaniu zagospodarowaniu przestrzennym oraz niektórych innych ustaw (Dz. U. z 2023 r. poz. 1688), w związku z uchwałą Nr XXIX/213/2021 z dnia 26 listopada 2021 r. w sprawie przystąpienia do sporządzenia miejscowego planu zagospodarowania przestrzennego dla obrębów Kodrań-Kopy, Marcelin, gmina Rzaśnia oraz stwierdzając, iż ustalenia planu nie naruszają ustaleń Studium uwarunkowań i kierunków zagospodarowania przestrzennego gminy Rzaśnia, przyjętego uchwałą Nr XXVII/195/2021 Rady Gminy Rzaśnia z dnia 17 września 2021 r., **Rada Gminy Rzaśnia uchwala, co następuje:**

**Rozdział 1.**

**Zakres obowiązywania planu**

**§ 1. 1.** Uchwala się miejscowy plan zagospodarowania przestrzennego **dla obrębów Kodrań–Kopy, Marcelin, gmina Rzaśnia**, zwany dalej „planem”, składający się z:

- 1) części tekstowej, stanowiącej treść uchwały;
- 2) rysunku planu w skali 1: 2 000, stanowiącego załącznik Nr 1 do uchwały;
- 3) rozstrzygnięcia o sposobie rozpatrzenia uwag do projektu planu nieuwzględnionych przez Wójta Gminy, stanowiącego załącznik Nr 2 do uchwały;
- 4) rozstrzygnięcia o sposobie realizacji, zapisanych w planie, inwestycji z zakresu infrastruktury technicznej, które należą do zadań własnych gminy oraz zasadach ich finansowania, stanowiącego załącznik Nr 3 do uchwały;
- 5) zbioru danych przestrzennych sporządzonych dla planu, stanowiących załącznik Nr 4, zawierających:
  - a) lokalizację przestrzenną obszaru objętego planem w postaci wektorowej w obowiązującym państwowym systemie odniesień przestrzennych,
  - b) atrybuty zawierające informację o planie,
  - c) część graficzną planu w postaci cyfrowej reprezentacji z nadaną georeferencją w obowiązującym państwowym systemie odniesień przestrzennych.

**§ 2.** Granice obszaru objętego planem, zwanego dalej „obszarem”, oznaczono na rysunku planu zgodnie z uchwałą nr XXIX/213/2021 Rady Gminy Rzaśnia z dnia 26 listopada 2021 r. w sprawie przystąpienia do sporządzenia miejscowego planu zagospodarowania przestrzennego dla obrębów Kodrań–Kopy, Marcelin, gmina Rzaśnia.

**§ 3. 1.** Ilekroć w uchwale jest mowa o:

- 1) **AZP** – należy przez to rozumieć Archeologiczne Zdjęcie Polski; program polegający na rejestrowaniu i nanoszeniu na mapy stanowisk archeologicznych;
- 2) **budynkach i urządzeniach służących wyłącznie produkcji rolniczej oraz przetwórstwu rolno-spożywczemu** – należy przez to rozumieć budynki i urządzenia służące wyłącznie produkcji rolniczej oraz przetwórstwu rolno-spożywczemu, pod którymi grunty są gruntami rolnymi w rozumieniu przepisów odrębnych z zakresu ochrony gruntów rolnych i leśnych;
- 3) **dachu płaskim** – należy przez to rozumieć dach o kącie nachylenia połaci nieprzekraczającym 15°;

- 4) **istniejących**: granicach działek, obiektach, budynkach i innych elementach zabudowy i zagospodarowania terenu – należy przez to rozumieć granice działek, obiekty, budynki i inne elementy zabudowy i zagospodarowania istniejące w dniu uchwalenia planu;
- 5) **linii rozgraniczającej** – należy przez to rozumieć linię rozgraniczającą tereny o różnym przeznaczeniu lub różnych zasadach zagospodarowania, ustaloną planem, oznaczoną na rysunku planu;
- 6) **nieprzekraczalnej linii zabudowy** – należy przez to rozumieć wyznaczone na rysunku planu linie określające najmniejszą dopuszczalną odległość ściany budynku oraz ścian i słupów wiat od linii rozgraniczających, bez uwzględniania: balkonów, loggii, werand, okapów i nadwieszów wystających poza linię zabudowy nie więcej niż 1,5 m oraz bez uwzględniania: schodów zewnętrznych, pochylni i ramp, przy czym elementy te nie mogą wykraczać poza linię rozgraniczającą terenu lub poza granicę obszaru objętego planem;
- 7) **obręb** – należy przez to rozumieć obręb ewidencyjny w rozumieniu przepisów odrębnych z zakresu ewidencji gruntów i budynków;
- 8) **powierzchni biologicznie czynnej** – należy przez to rozumieć powierzchnię terenu biologicznie czynnego w rozumieniu przepisów odrębnych z zakresu budownictwa;
- 9) **przepisach odrębnych** – należy przez to rozumieć przepisy ustaw wraz z aktami wykonawczymi;
- 10) **teren** – należy przez to rozumieć teren wydzielony na rysunku planu liniami rozgraniczającymi oraz oznaczony symbolem, w którym kolejno:
  - a) liczby oznaczają numer terenu wyróżniający go z terenów o tym samym przeznaczeniu w obszarze,
  - b) litery po liczbach oznaczają przeznaczenie terenu;
- 11) **urządzeniu infrastruktury technicznej** – należy przez to rozumieć urządzenie infrastruktury technicznej w rozumieniu przepisów odrębnych z zakresu gospodarki nieruchomościami;
- 12) **usługach** – należy przez to rozumieć działalność służącą zaspokajaniu potrzeb ludności, w tym działalność rzemieślniczą w rozumieniu przepisów odrębnych dotyczących rzemiosła, niezwiązaną z wytwarzaniem dóbr materialnych metodami przemysłowymi, z wykluczeniem handlu prowadzonego w obiektach handlowych o powierzchni sprzedaży większej niż 2000 m<sup>2</sup>;
- 13) **ustawie** – należy przez to rozumieć ustawę regulującą zagadnienia z zakresu planowania przestrzennego – ustawę z dnia 27 marca 2003 roku o planowaniu i zagospodarowaniu przestrzennym, o ile z treści przepisu nie wynika inaczej;
- 14) **wysokości górnej krawędzi elewacji frontowej** – należy przez to rozumieć wysokość górnej krawędzi elewacji frontowej, jej gzymsu, atyki lub dolnych krawędzi głównych połączeń dachowych mierzoną od poziomu terenu przy elewacji frontowej.

2. Pojęcia i określenia użyte w planie, a niezdefiniowane w ust. 1, należy rozumieć zgodnie z obowiązującymi przepisami prawa.

3. W ustaleniach dla wszystkich terenów o tym samym przeznaczeniu wprowadza się powołanie na przeznaczenie terenu oraz literową część symbolu lub na wyłącznie literową część symbolu oznaczającą przeznaczenie terenów; w ustaleniach dla wybranych terenów wprowadza się powołanie na pełny symbol oznaczenia terenu.

§ 4. 1. Następujące oznaczenia graficzne na rysunku planu, zlokalizowane w obszarze, są oznaczeniami obowiązującymi ustaleniami planu:

- 1) granica obszaru objętego planem;
- 2) linie rozgraniczające tereny o różnym przeznaczeniu lub różnych zasadach zagospodarowania;
- 3) nieprzekraczalne linie zabudowy;
- 4) oznaczenia przeznaczenia terenów;
- 5) granice strefy ochrony konserwatorskiej stanowisk archeologicznych;
- 6) strefa ochronna od napowietrznej linii elektroenergetycznej 400kV;



- 7) strefa ochronna od napowietrznej linii elektroenergetycznej 15kV;
- 8) pas ochronny od zwałowiska nadkładu;
- 9) dolna krawędź stopy zwałowiska nadkładu;
- 10) izolinia maksymalnej prognozowanej prędkości drgań poziomych o wartości 5 mm/s/ granica strefy intensywności sejsmicznej stopnia I;
- 11) granica terenu rozmieszczenia urządzeń wytwarzających energię z odnawialnych źródeł energii o mocy przekraczającej 100kW/ granica strefy ochronnej terenu rozmieszczenia urządzeń wytwarzających energię z odnawialnych źródeł energii o mocy przekraczającej 100kW.

2. Na rysunku planu oznaczono następujące obiekty i obszary wyznaczone na podstawie przepisów odrębnych:

- 1) granica obszaru górniczego „Pole Szczerców I”;
- 2) granica terenu górniczego „Pole Bełchatów”;
- 3) stanowiska archeologiczne objęte ochroną ustaleniami planu;
- 4) udokumentowane złoża kopalin – „Kodrań”;
- 5) granice obszarów szczególnego zagrożenia powodzią – obszarów, na których prawdopodobieństwo wystąpienia powodzi jest wysokie i wynosi 10%;
- 6) granice obszarów szczególnego zagrożenia powodzią – obszarów, na których prawdopodobieństwo wystąpienia powodzi jest średnie i wynosi 1%;
- 7) granice obszarów narażonych na niebezpieczeństwo powodzi, na których prawdopodobieństwo wystąpienia powodzi jest niskie i wynosi 0,2%;
- 8) granica głównego zbiornika wód podziemnych nr 326 „Częstochowa”.

3. Pozostałe oznaczenia graficzne na rysunku planu, niewymienione w ust. 1 i 2, są oznaczeniami informacyjnymi.

## **Rozdział 2.**

### **Ustalenia ogólne dla całego obszaru**

§ 5. 1. W zakresie przeznaczenia terenów plan wyznacza tereny, będące przedmiotem przepisów ogólnych i szczegółowych, o następującym przeznaczeniu:

- 1) tereny zabudowy mieszkaniowej jednorodzinnej, oznaczone symbolem **MN**;
- 2) teren zabudowy zagrodowej, oznaczony symbolem **RM**;
- 3) tereny zabudowy usługowej, oznaczone symbolem **U**;
- 4) tereny górnictwa i wydobywania, oznaczone symbolem **PG**;
- 5) lasy, oznaczone symbolem **ZL**;
- 6) tereny rolnicze do zalesienia, oznaczone symbolem **RZL**;
- 7) tereny rolnicze, oznaczone symbolem **R**;
- 8) tereny dróg publicznych:
  - a) tereny dróg lokalnych, oznaczone symbolem **KDL**,
  - b) tereny dróg dojazdowych, oznaczone symbolem **KDD**,
- 9) tereny dróg wewnętrznych, oznaczone symbolem **KDW**.

2. W zakresie rozmieszczenia inwestycji celu publicznego:

- 1) ustala się granice terenów rozmieszczenia inwestycji celu publicznego o znaczeniu lokalnym:
  - a) linie rozgraniczające terenów dróg lokalnych **KDL**,
  - b) linie rozgraniczające terenów dróg dojazdowych **KDD**,

c) strefy ochronne od napowietrznych linii elektroenergetycznych 15kV;

2) wyznacza się granice terenów inwestycji celu publicznego o znaczeniu ponadlokalnym: strefa ochronna od napowietrznej linii elektroenergetycznej 400kV.

3. Ustalenie terenów, o których mowa w ust. 2, jako przeznaczonych do realizacji celów publicznych, nie wyklucza:

- 1) możliwości realizacji innych przedsięwzięć w ich granicach, niebędących realizacją celów publicznych;
- 2) realizacji celów publicznych na innych terenach.

**§ 6. 1.** Linie rozgraniczające tereny o różnym przeznaczeniu lub różnych zasadach zagospodarowania wyznacza się na rysunku planu.

2. Dla terenów wyznaczonych liniami, o których mowa w ust. 1, ustala się przeznaczenie oraz, dla wybranych terenów, przeznaczenie dopuszczalne.

3. W ramach realizacji zabudowy i zagospodarowania terenu zgodnego z ustalonym przeznaczeniem lub przeznaczeniem dopuszczalnym dopuszcza się budowę obiektów o funkcji zgodnej z ustalonym przeznaczeniem lub przeznaczeniem dopuszczalnym oraz towarzyszących im obiektów takich jak: parkingi, dojścia i dojazdy, zieleń urządzona, place zabaw dla dzieci, urządzenia rekreacyjne, budynki o funkcji gospodarczej, garaże, altany, wiaty i zadaszenia, obiekty i urządzenia infrastruktury technicznej, w tym zaopatrzenia w wodę i kanalizacji, o ile w ustaleniach szczegółowych nie ustalono inaczej.

4. Na wszystkich terenach dopuszcza się budowę uzbrojenia terenu, przy czym na terenach przeznaczonych na cele rolnicze lub leśne wyłącznie dróg stanowiących dojście lub dojazd do gruntów rolnych lub leśnych oraz pozostałych urządzeń infrastruktury technicznej, których realizacja nie powoduje wyłączenia z użytkowania rolniczego lub leśnego gruntów rolnych lub leśnych wymagających zgodnie z wymogami przepisów odrębnych uzyskania zgody na zmianę przeznaczenia gruntów na cele nierolnicze lub nieleśne.

5. Na terenach, o których mowa w ust. 2, ustala się zakaz realizacji innego zainwestowania, niż zgodne z ustalonym przeznaczeniem lub przeznaczeniem dopuszczalnym oraz ustaleniami ust. 3 i 4.

**§ 7.** W zakresie **zasad ochrony i kształtowania ładu przestrzennego** ustala się:

- 1) nakazy, zakazy, dopuszczenia i ograniczenia w zagospodarowaniu, zgodnie z ustaleniami dla poszczególnych terenów zawartymi w ustaleniach szczegółowych;
- 2) wymóg ukształtowania:
  - a) zagospodarowania terenów, zgodnie z ustaleniami szczegółowymi określonymi dla poszczególnych terenów,
  - b) struktury komunikacyjnej, zgodnie z ustaleniami dotyczącymi zasad modernizacji, rozbudowy i budowy systemów komunikacji oraz ustaleniami zawartymi w ustaleniach szczegółowych dla terenów dróg publicznych oraz terenów dróg wewnętrznych;
- 3) minimalną powierzchnię nowo wydzielonych działek budowlanych – nie mniejszą niż minimalna powierzchnia działek uzyskiwanych w wyniku scaleń i podziałów nieruchomości określona w ustaleniach szczegółowych dla poszczególnych terenów; wymogów nie stosuje się do podziałów związanych z wydzielaniem działek budowlanych pod budowę obiektów i urządzeń infrastruktury technicznej, działek wydzielanych w celu polepszenia warunków zagospodarowania sąsiedniej działki budowlanej oraz regulacji stanów prawnych nieruchomości;
- 4) stosowanie dla wiat, altan oraz obiektów kontenerowych wymogów w zakresie wysokości, geometrii dachów i szerokości elewacji frontowej mających zastosowanie dla budynków o funkcji gospodarczej;
- 5) w zakresie formy zabudowy, kolorystyki budynków, materiałów wykończeniowych elewacji i dachów:
  - a) nakaz stosowania ujednoliconych materiałów wykończeniowych na elewacjach, pokryć dachowych oraz kolorystyki elewacji i dachów budynków na terenie działki budowlanej,
  - b) geometrię dachów zgodnie z ustaleniami szczegółowymi dla poszczególnych terenów; ustalenie dotyczy układu głównych połączeń dachowych; dopuszcza się dowolność formy zadaszeń drugorzędnych elementów budynku, zaczynających się poniżej głównej kalenicy dachu,

c) materiały wykończeniowe, o ile w ustaleniach szczegółowych nie ustalono inaczej:

- dachów: zakaz stosowania pokryć ze słomy, trzciny, blachy falistej,
- ścian: zakaz stosowania więcej niż 3 rodzajów materiałów wykończeniowych, zakaz stosowania materiałów refleksyjnych odbijających światło, tworzyw sztucznych typu siding,

d) kolorystyka budynków, o ile w pozostałych ustaleniach planu nie ustalono inaczej:

- dachów – ciemne odcienie czerwieni, brązu lub szarości, wg systemu NCS posiadające minimum 20% domieszki czerni oraz przekraczające 20% chromatyczności barwy; wymogu nie stosuje się do dachówki ceramicznej, blach ocynkowanych, blach ze stali cynkowo-tytanowej oraz blach miedzianych – dopuszcza się ich stosowanie w ich naturalnych kolorach,
- elewacji – drewno, cegła licowa i kamień w ich naturalnych kolorach; na powierzchniach tynkowanych i wykonanych z betonu barwionego – kolory pastelowe, gdzie obowiązuje stosowanie kolorów wg systemu NCS posiadających do 20% domieszki czerni oraz nieprzekraczające 20% chromatyczności barwy; dopuszcza się stosowanie odcieni spoza wyznaczonych przedziałów wyłącznie na fragmentach ścian budynków, nieprzekraczających 30% powierzchni danej elewacji;

6) ustalenia pkt 4 i 5 oraz ustalenia szczegółowe w zakresie formy zabudowy nie dotyczą terenów, dla których zakazano lokalizacji budynków;

7) dla terenów, dla których w ustaleniach szczegółowych zakazano realizacji budynków, zakazuje się lokalizacji altan, wiat i zadaszeń, o ile w ustaleniach szczegółowych nie ustalono inaczej;

8) ustalenia w zakresie minimalnej intensywności zabudowy działki budowlanej stosuje się w przypadku realizacji budynków na działce budowlanej.

**§ 8. W zakresie zasad ochrony środowiska, przyrody i krajobrazu ustala się:**

1) ograniczenia w zakresie możliwości i intensywności wykorzystania terenu zgodnie z ustaleniami szczegółowymi dla poszczególnych terenów;

2) zakaz realizacji zakładów o zwiększonym ryzyku i zakładów o dużym ryzyku wystąpienia poważnej awarii przemysłowej, określonych w przepisach odrębnych;

3) zakaz, o ile w ustaleniach szczegółowych nie ustalono inaczej, lokalizacji przedsięwzięć mogących zawsze znacząco oddziaływać na środowisko oraz przedsięwzięć mogących potencjalnie znacząco oddziaływać na środowisko określonych w przepisach odrębnych z zakresu ochrony środowiska; zakaz nie dotyczy obiektów i urządzeń infrastruktury technicznej, urządzeń umożliwiających pobór wód podziemnych, zalesień, zmiany lasu lub nieużytku na użytek rolny lub wylesienia mającego na celu zmianę sposobu użytkowania terenu, gospodarowania wodą w rolnictwie oraz działalności związanej z wydobywaniem kopalin ze złóż;

4) zakazuje się lokalizacji obiektów i urządzeń oraz prowadzenia działalności, których oddziaływanie na środowisko powoduje przekroczenie standardów jakości środowiska określonych w przepisach odrębnych z zakresu ochrony środowiska, w tym w zakresie emisji gazów i pyłów do powietrza, emisję hałasu oraz wytwarzanie pól elektromagnetycznych, poza terenem, do którego inwestor posiada tytuł prawny; zakaz nie dotyczy działalności w zakresie wydobywania kopalin ze złóż oraz urządzeń infrastruktury technicznej, w tym dróg;

5) w zakresie ochrony przed hałasem:

a) obowiązek **ochrony przed hałasem** dla istniejącej i projektowanej zabudowy oraz zapewnienia właściwego standardu akustycznego na terenach podlegających ochronie akustycznej,

b) wskazuje się, zgodnie z ustaleniami szczegółowymi dla poszczególnych terenów, do którego rodzaju terenu w zakresie dopuszczalnego poziomu hałasu w środowisku należą poszczególne tereny wyznaczone w planie podlegające ochronie akustycznej;

6) **ochronę powietrza przed zanieczyszczeniami**, poprzez realizację zaopatrzenia w ciepło zgodnie z ustaleniami §16 pkt 5;

7) warunki w zakresie **gospodarki odpadami** zgodnie z ustaleniami przepisów odrębnych;

8) **ochronę wód powierzchniowych i podziemnych** poprzez:

- a) odprowadzanie ścieków zgodnie z ustaleniami §16 pkt 3,
- b) odprowadzanie wód opadowych i roztopowych zgodnie z ustaleniami §16 pkt 4,
- c) respektowanie ograniczeń w zabudowie i zagospodarowaniu terenu na terenach przylegających bezpośrednio do powierzchniowych wód publicznych, wynikających z przepisów odrębnych z zakresu gospodarowania wodami;

9) **ochronę powierzchni ziemi** poprzez:

- a) zakaz dokonywania niwelacji terenu, która spowoduje zmianę naturalnego kierunku i prędkości spływu powierzchniowego wód opadowych lub roztopowych na tereny sąsiednie; zakaz nie dotyczy niwelacji związanych z budową obiektów i urządzeń infrastruktury technicznej oraz urządzeń wodnych, działalności górniczej, rekultywacji gruntów i zagospodarowania terenów po zakończeniu działalności górniczej,
- b) zachowanie powierzchni biologicznie czynnej zgodnie z ustaleniami szczegółowymi dla poszczególnych terenów,
- c) zakaz tworzenia składowisk odpadów,
- d) obowiązek zastosowania utwardzonej nawierzchni ograniczającej potencjalne zanieczyszczenia ziemi w miejscach przeznaczonych do czasowego gromadzenia odpadów na terenie działki budowlanej;

10) **ochronę przed promieniowaniem elektromagnetycznym**, poprzez możliwość realizacji obiektów infrastruktury telekomunikacyjnej (masztów telefonii komórkowej lub innych obiektów tego typu m.in. wież i masztów radiokomunikacyjnych, radionawigacyjnych), przy czym na terenach przeznaczonych na cele zabudowy jednorodzinnej, tj. na terenach zabudowy mieszkaniowej jednorodzinnej MN, dopuszcza się wyłącznie lokalizację infrastruktury o nieznacznym oddziaływaniu w rozumieniu przepisów odrębnych dotyczących rozwoju usług i sieci telekomunikacyjnych;

11) zachowanie istniejącej sieci rowów, z możliwością ich przebudowy, w celu zapewnienia właściwych warunków odbioru i przepływu wód powierzchniowych.

**§ 9.1. W zakresie zasad ochrony dziedzictwa kulturowego i zabytków oraz dóbr kultury współczesnej:**

1) obejmuje się ochroną **stanowiska archeologiczne**, oznaczone na rysunku planu jako stanowiska archeologiczne objęte ochroną ustaleniami planu, z podanym numerem arkusza AZP i numerem stanowiska na arkuszu AZP, opisanych poniżej: nr AZP/ nr stanowiska na AZP, miejscowość, nr stanowiska w miejscowości, na obszarze których obowiązują wymogi ust. 2, oraz dla stanowisk niebędących stanowiskami nowożytnymi ustala się ich ochronę w wyznaczonych na rysunku planu **granicach stref ochrony konserwatorskiej stanowisk archeologicznych**, zgodnie z ustaleniami ust. 3:

- a) 77-48/43, Marcelin, st. 1,
- b) 76-48/70, Marcelin, st. 2,
- c) 76-48/27, Kodrań, st. 3; stanowisko nowożytne;

2) wymogów ochrony dóbr kultury współczesnej nie ustala się ze względu na ich niewystępowanie w obszarze.

2. Na obszarze **stanowisk archeologicznych**, oznaczonych na rysunku planu, przy realizacji robót ziemnych lub dokonywaniu zmiany charakteru dotychczasowej działalności wiążącej się z naruszeniem struktury gruntu obowiązuje przeprowadzenie badań archeologicznych, zgodnie z przepisami odrębnymi z zakresu ochrony zabytków.

3. W **granicach strefy ochrony konserwatorskiej stanowisk archeologicznych**, o której mowa w ust. 1 pkt 1, w przypadku realizacji robót ziemnych lub dokonywaniu zmiany dotychczasowej działalności wiążącej się z naruszeniem struktury gruntu nakazuje się przeprowadzenie badań w formie nadzoru archeologicznego, rozumianego, jako rodzaj badań archeologicznych polegających na obserwacji i analizie nawarstwień odkrytych w wykopach budowlanych podczas realizacji robót ziemnych lub przy dokonywaniu zmiany charakteru dotychczasowej działalności wiążącej się z naruszeniem struktury gruntu; wydanie pozwolenia na nadzór archeologiczny regulują przepisy odrębne z zakresu ochrony zabytków.

## **§ 10. 1. W zakresie kształtowania przestrzeni publicznych**

- 1) ustala się, iż przestrzeniami publicznymi są: tereny dróg publicznych;
- 2) dla przestrzeni publicznych, o których mowa w pkt 1:
  - a) ustala się warunki zabudowy i zagospodarowania zgodnie z ustaleniami szczegółowymi dla poszczególnych terenów,
  - b) nakazuje się projektowanie zagospodarowania terenu z zastosowaniem uniwersalnego projektowania w rozumieniu odrębnych przepisów z zakresu zapewnienia dostępności osobom ze szczególnymi potrzebami.

## **§ 11. W zakresie zasad kształtowania zabudowy i sposobów zagospodarowania terenu oraz sposobu i terminu tymczasowego zagospodarowania, urządzania i użytkowania terenów ustala się:**

- 1) parametry i wskaźniki kształtowania zabudowy oraz zagospodarowania terenu, zgodnie z ustaleniami szczegółowymi dla poszczególnych terenów;
- 2) ustalone parametry i wskaźniki kształtowania zabudowy oraz zagospodarowania terenu w stosunku do powierzchni działki budowlanej dotyczą działki budowlanej lub jej części w granicach terenu o określonym przeznaczeniu;
- 3) wysokość zabudowy:
  - a) budynków: zgodnie z ustaleniami szczegółowymi dla poszczególnych terenów,
  - b) altan, wiat, zadaszeń oraz obiektów kontenerowych: zgodnie z ustaleniami szczegółowymi dla poszczególnych terenów mającymi zastosowanie dla budynków o funkcji gospodarczej,
  - c) słupów napowietrznych linii elektroenergetycznych 400kV: nieprzekraczająca 70,0 m,
  - d) pozostałych obiektów, niewymienionych w lit. a-c: nieprzekraczająca 20,0 m, o ile w ustaleniach szczegółowych nie ustalono inaczej; ograniczenia nie dotyczą masztów antenowych – warunki realizacji zgodnie z wymogami przepisów odrębnych;
- 4) nieprzekraczalne linie zabudowy, zgodnie z oznaczeniem na rysunku planu; wyznaczone nieprzekraczalne linie zabudowy nie regulują kwestii lokalizacji budynków w stosunku do:
  - a) granicy działki budowlanej, gdy sąsiednia działka jest działką budowlaną; warunki lokalizacji budynków w stosunku do granicy działki budowlanej zgodnie z wymogami przepisów odrębnych z zakresu budownictwa oraz ustaleniami pkt 5,
  - b) granicy lasu; warunki lokalizacji budynków w stosunku do granicy lasu zgodnie z wymogami przepisów odrębnych z zakresu budownictwa;
- 5) możliwość lokalizacji budynków bezpośrednio przy granicy działki budowlanej lub w odległości 1,5 m od tej granicy zgodnie z ustaleniami szczegółowymi dla poszczególnych terenów; dopuszczenia nie stosuje się w przypadku, gdy sąsiednia działka jest działką drogową; ustalenia nie ograniczają możliwości lokalizacji budynków bezpośrednio przy granicy działki budowlanej lub w odległości 1,5 m od tej granicy określonych w przepisach odrębnych z zakresu budownictwa a niewynikających z ustaleń planu miejscowego;
- 6) nakaz zachowania rolniczego użytkowania gruntów, będących gruntami rolnymi w rozumieniu przepisów odrębnych z zakresu ochrony gruntów rolnych i leśnych, do czasu ich zagospodarowania zgodnie z przeznaczeniem lub przeznaczeniem dopuszczalnym wskazanym w planie;
- 7) możliwość wykorzystania terenów i obiektów w sposób dotychczasowy, w zakresie zachowania funkcji terenu, funkcji i formy zabudowy, do czasu ich zagospodarowania zgodnie z ustaleniami planu;
- 8) możliwość przebudowy, rozbudowy, nadbudowy oraz remontów istniejących obiektów z zachowaniem dotychczasowej formy architektonicznej w zakresie wysokości i geometrii dachów, niezależnie od ustaleń zawartych w ustaleniach szczegółowych w tym zakresie;
- 9) możliwość przebudowy, nadbudowy oraz rozbudowy istniejących budynków zlokalizowanych częściowo poza wyznaczonymi w planie liniami zabudowy, przy czym rozbudowa nie może wykroczać przed linię wyznaczoną przez lico istniejącej elewacji budynku z uwzględnieniem jego ewentualnego docieplenia;

- 10) dla istniejących budynków zlokalizowanych w całości poza wyznaczonymi w planie liniami zabudowy ustala się zakaz rozbudowy i nadbudowy; dopuszcza się przebudowę i remonty;
- 11) w przypadku, gdy istniejące na działce budowlanej zagospodarowanie przekracza określone w ustaleniach szczegółowych: maksymalną wielkość powierzchni zabudowy w stosunku do powierzchni działki budowlanej, minimalny udział powierzchni biologicznie czynnej w powierzchni działki budowlanej lub maksymalną intensywność zabudowy działki budowlanej, dopuszcza się rozbudowę istniejących budynków wyłącznie w celu ich dostosowania dla potrzeb osób niepełnosprawnych, poprawy bezpieczeństwa ich użytkowania lub poprawy warunków higieniczno-sanitarnych; dopuszcza się zwiększenie powierzchni zabudowy budynku o nie więcej niż 20,0 m<sup>2</sup> w stosunku do jego istniejącej powierzchni zabudowy;
- 12) wymogi w zakresie minimalnej intensywności zabudowy działki budowlanej stosuje się wyłącznie w przypadku realizacji budynków.

**§ 12. W zakresie granic i sposobu zagospodarowania terenów lub obiektów podlegających ochronie, ustalonych na podstawie odrębnych przepisów, w tym terenów górniczych, a także obszarów szczególnego zagrożenia powodzią oraz obszarów osuwania się mas ziemnych:**

- 1) obejmuje się ochroną ustaleniami planu obiektu zabytkowe zgodnie z ustaleniami §9;
- 2) ochronie podlegają ujęcia wód podziemnych, zgodnie z wymogami przepisów odrębnych dotyczących gospodarki wodami;
- 3) oznacza się na rysunku planu granice **obszaru górniczego** – obszaru górniczego Pole Szczerców I; warunki działalności górniczej regulują przepisy odrębne z zakresu górnictwa;
- 4) dla terenu górnictwa i wydobywania PG ustala się:
  - a) lokalizację zewnętrznego zwałowiska nadkładu – mas ziemnych lub skalnych przemieszczanych w związku z wydobywaniem kopalin ze złóż, granicę lokalizacji zwałowiska wyznacza, oznaczona na rysunku planu, krawędź stopy zwałowiska nadkładu (dolna krawędź skarpy leżącej najniżej); dla zwałowiska ustala się:
    - nachylenie generalne zbocza: nieprzekraczające 1:4,0 (14°),
    - możliwość, w ramach zwałowania, wykorzystania surowców towarzyszących eksploatacji kopalin,
    - zakaz wykorzystania odpadów przemysłowych i komunalnych,
  - b) warunki zabudowy i zagospodarowania terenu zgodnie z ustaleniami szczegółowymi;
- 5) w odległości 150,0 m od krawędzi stopy zwałowiska nadkładu wyznacza się pas ochronny od zwałowiska nadkładu, oznaczony na rysunku planu, w którym:
  - a) na terenie górnictwa i wydobywania PG obowiązują warunki prowadzenia ruchu zakładu górniczego zgodnie z wymogami przepisów odrębnych z zakresu górnictwa,
  - b) poza terenem, o którym mowa w lit. a, zakazuje się zabudowy; zakaz nie dotyczy urządzeń infrastruktury technicznej;
- 6) obszar objęty planem zlokalizowany jest na terenie górniczym Pole Szczerców, częściowo na terenie górniczym Pole Bełchatów; granice terenu górniczego Pole Bełchatów oznaczono na rysunku planu; na rysunku planu oznaczono izolinie maksymalnej prognozowanej prędkości drgań poziomych o wartości 5 mm/s/, która wyznacza granice pomiędzy strefami intensywności sejsmicznej stopnia 0 i stopnia I; nie ustala się szczególnych wymogów dla realizacji zabudowy w obszarze w związku z lokalizacją na terenie górniczym;
- 7) dla terenu górniczego Pole Szczerców określono, zgodnie z wymogami przepisów odrębnych z zakresu górnictwa, „0” kategorię terenu górniczego – nie ustala się szczególnych wymogów dla realizacji zabudowy w obszarze w związku z lokalizacją na terenie zaliczonym do „0” kategorii terenu górniczego;
- 8) w oznaczonych na rysunku planu granicach **obszarów szczególnego zagrożenia powodzią** – obszarów, na których prawdopodobieństwo wystąpienia powodzi jest wysokie i wynosi 10% oraz obszarów, na których prawdopodobieństwo wystąpienia powodzi jest średnie i wynosi 1% zakazuje się zabudowy; zakaz nie dotyczy urządzeń infrastruktury technicznej oraz obiektów związanych z gospodarowaniem wodą w rolnictwie;

9) **obszarów osuwania się mas ziemnych** nie wyznacza się – nie występują w obszarze.

**§ 13.** W zakresie **szczegółowych zasad i warunków scalania i podziału nieruchomości** ustala się:

- 1) nie wyznacza się obszarów wymagających przeprowadzenia scalania i podziału nieruchomości;
- 2) dopuszcza się przeprowadzenie scaleń i podziałów nieruchomości, z zachowaniem ustaleń w zakresie scalania i podziału nieruchomości określonych dla poszczególnych terenów w ustaleniach szczegółowych;
- 3) wymogów planu w zakresie szczegółowych zasad i warunków scalania i podziału nieruchomości nie stosuje się do podziałów nieruchomości.

**§ 14. Szczególne warunki zagospodarowania terenów oraz ograniczenia w ich użytkowaniu, w tym zakaz zabudowy:**

- 1) w wyznaczonej na rysunku planu strefie ochronnej od napowietrznej linii elektroenergetycznej 400kV, o szerokości 52,0 m, której środek stanowi oś linii:
  - a) zakazuje się sadzenia drzew o wysokości przekraczającej 10,0 m z uwzględnieniem rocznego przyrostu,
  - b) nie wyznacza się terenów z możliwością lokalizacji budynków, w tym budynków z pomieszczeniami przeznaczonymi na pobyt ludzi;
- 2) w wyznaczonych na rysunku planu strefach ochronnych od napowietrznych linii elektroenergetycznych 15 kV, o szerokości 15,0 m, których środek stanowi oś linii, zakazuje się:
  - a) lokalizacji budynków z pomieszczeniami przeznaczonymi na pobyt ludzi; lokalizacja pozostałych budynków zgodnie z wymogami przepisów odrębnych dotyczących budownictwa,
  - b) sadzenia drzew o wysokości przekraczającej 3,0 m z uwzględnieniem rocznego przyrostu;
- 3) ograniczenia pkt 1 i 2 związane są ściśle z przebiegiem czynnych napowietrznych linii elektroenergetycznych; w przypadku likwidacji linii lub jej skablowania ograniczenia nie mają zastosowania.

**§ 15. 1.** W zakresie **zasad modernizacji, rozbudowy i budowy systemów komunikacji** ustala się:

- 1) rozbudowę i przebudowę układu drogowego; parametry dróg, zgodnie z ustaleniami szczegółowymi dla poszczególnych terenów oraz wymogami przepisów odrębnych dotyczących dróg publicznych; ustalone szerokości dróg w liniach rozgraniczających podlegają ograniczeniu granicami obszaru objętego planem;
- 2) powiązanie obszaru z zewnętrznym układem komunikacji poprzez tereny dróg publicznych;
- 3) dla obsługi obszaru i wchodzących w jego skład terenów, wyznacza się tereny dróg publicznych: tereny dróg lokalnych KDL, tereny dróg dojazdowych KDD.

2. Ustala się dostępność komunikacyjną terenów, o których mowa w ust. 1, dla obsługi terenów do nich przylegających, z zachowaniem ograniczeń zawartych w przepisach odrębnych dotyczących dróg publicznych.

3. Ustala się obsługę komunikacyjną terenów, z zachowaniem wymogów ust. 2, bezpośrednio z terenów dróg, o ile w ustaleniach szczegółowych nie ustalono inaczej, lub poprzez dojścia i dojazdy zlokalizowane na terenach posiadających dostęp do terenów dróg, z zastrzeżeniem §6 ust. 4.

4. W zakresie **miejsc do parkowania dla samochodów** ustala się:

- 1) obowiązek zapewnienia miejsc do parkowania dla samochodów w następującej minimalnej liczbie:
  - a) dla mieszkańców: 1 na 1 lokal mieszkalny,
  - b) dla klientów usług: 1 na 40,0 m<sup>2</sup> powierzchni użytkowej budynków dostępnej dla klientów,
  - c) dla pracowników: 1 na 3 zatrudnionych na zmianie, niezależnie od miejsc do parkowania dla klientów; wymóg nie dotyczy przedsiębiorstw zatrudniających do dwóch osób,
- 2) w ramach miejsc, o których mowa w pkt 1, obowiązek urządzenia miejsc do parkowania pojazdów zaopatrzonych w kartę parkingową w ilości nie mniejszej niż określona dla stanowisk postojowych wyznaczanych na drogach publicznych, strefach zamieszkania i strefach ruchu zgodnie z wymogami przepisów odrębnych z zakresu dróg publicznych;

- 3) miejsca do parkowania dla samochodów osobowych należy urządzić w formie niezadaszonych miejsc postojowych, wiat lub garaży;
- 4) przy wyliczaniu ilości miejsc postojowych na podstawie wskaźników ustalonych w pkt 1 obowiązuje zaokrąglenie z zastosowaniem reguł matematycznych.

§ 16. W zakresie **zasad modernizacji, rozbudowy i budowy systemów infrastruktury technicznej** ustala się:

1) w zakresie **uzbrojenia terenu**:

- a) możliwość zachowania i użytkowania istniejących obiektów i urządzeń infrastruktury technicznej, z dopuszczeniem ich remontu, przebudowy, rozbudowy lub wymiany,
- b) lokalizację obiektów i urządzeń infrastruktury technicznej w liniach rozgraniczających terenów dróg publicznych z zachowaniem przepisów odrębnych z zakresu dróg publicznych,
- c) możliwość lokalizowania obiektów i urządzeń infrastruktury technicznej w miejscach innych niż wymienione w lit. b, z zachowaniem wymogów §6 ust. 4, w miejscach dostępnych dla właściwych służb eksploatacyjnych i taki sposób, aby zminimalizować koszty usuwania kolizji mogących wystąpić z zabudową i zagospodarowaniem terenu oraz przy zachowaniu wzajemnych normatywnych odległości, stosownie do wymogów przepisów odrębnych; lokalizacja obiektów i urządzeń infrastruktury technicznej nie może uniemożliwiać zagospodarowania terenu zgodnie z jego przeznaczeniem, w szczególności lokalizacja na lasach ZL i terenach rolnych do zalesienia RZL musi zachowywać możliwość leśnego użytkowania terenu, lokalizacja na terenach rolniczych R musi zachowywać możliwość rolniczego użytkowania terenu,
- d) możliwość realizacji kanałów zbiorczych dla przewodów infrastruktury technicznej,
- e) powiązanie sieci z układem zewnętrznym poprzez przewody i urządzenia lokalizowane w obszarze zgodnie z ustaleniami lit. a-d;

2) w zakresie **zaopatrzenia w wodę**:

- a) możliwość budowy, przebudowy, rozbudowy i wymiany sieci wodociągowej,
- b) możliwość budowy ujęć wód podziemnych przy zachowaniu wymogów przepisów odrębnych dotyczących gospodarowania wodami,
- c) zaopatrzenie w wodę, przy spełnieniu wymogów przepisów odrębnych dotyczących gospodarowania wodami oraz budownictwa, na cele:
  - spożycia, socjalno-bytowe lub produkcyjne – z sieci wodociągowej lub z ujęć wód podziemnych,
  - przeciwpożarowe oraz nawadniania upraw – z sieci wodociągowej, ujęć wód podziemnych, zbiorników lub cieków,
- d) dopuszcza się wykorzystanie wód opadowych do celów gospodarczych, nawadniania upraw, spłukiwania toalet oraz przeciwpożarowych,
- e) parametry sieci wodociągowej muszą zapewniać możliwość jej wykorzystania dla celów przeciwpożarowych,
- f) minimalna średnica przewodów sieci wodociągowej: 63 mm;

3) w zakresie **odprowadzania ścieków**:

- a) możliwość budowy, przebudowy, rozbudowy i wymiany sieci kanalizacji sanitarnej,
- b) możliwość stosowania rozwiązań indywidualnych w zakresie odprowadzania ścieków wyłącznie przy zachowaniu wymogów przepisów odrębnych z zakresu budownictwa oraz utrzymania czystości i porządku w gminach,
- c) zakaz odprowadzania nieoczyszczonych ścieków do wód lub do ziemi,
- d) minimalna średnica przewodów sieci kanalizacyjnej:
  - grawitacyjnych: 150 mm,



- ciśnieniowych: 60 mm;

4) w zakresie odprowadzania **wód opadowych i roztopowych**:

a) obowiązek zagospodarowania wód opadowych i roztopowych na terenie działek budowlanych, z zastrzeżeniem lit. b; wody te należy odprowadzić z zachowaniem wymogów przepisów odrębnych dotyczących gospodarki wodami:

- na nieutwardzony teren działki budowlanej,

- do zbiorników, w tym infiltracyjnych lub infiltracyjno-odparowujących,

b) dopuszcza się odprowadzenie wód opadowych i roztopowych niezagospodarowanych na terenie działki budowlanej, pomimo zastosowania zbiorników, do sieci kanalizacji deszczowej lub do wód powierzchniowych z zachowaniem wymogów przepisów odrębnych dotyczących gospodarki wodami,

c) odprowadzanie wód opadowych i roztopowych z utwardzonych nawierzchni dróg do ziemi, sieci kanalizacji deszczowej lub wód powierzchniowych,

d) obowiązek podczyszczenia wód opadowych i roztopowych przed odprowadzeniem ich do kanalizacji deszczowej lub do ziemi, zgodnie z wymogami przepisów odrębnych dotyczących odprowadzania ścieków,

e) minimalna średnica przewodów sieci kanalizacyjnej:

- grawitacyjnych: 200 mm,

- ciśnieniowych: 60 mm;

5) w zakresie **zaopatrzenia w ciepło** ustala się zaopatrzenie w ciepło dla celów grzewczych i ciepłej wody użytkowej z indywidualnych źródeł ciepła; dopuszczalność oraz warunki stosowania źródeł ciepła, w których następuje spalanie paliw zgodnie z wymogami przepisów odrębnych z zakresu ochrony środowiska;

6) w zakresie **zaopatrzenia w energię elektryczną i systemu elektroenergetycznego**:

a) dopuszcza się budowę, przebudowę i rozbudowę sieci elektroenergetycznej w systemie napowietrzno-kablowym, przy czym:

- nowe napowietrzne linie elektroenergetyczne 400kV nakazuje się realizować wyłącznie w wyznaczonych na rysunku planu strefach ochronnych od napowietrznych linii elektroenergetycznych 400kV, skrajne przewody sieci nie mogą przebiegać w odległości mniejszej niż 15,0 m od granicy strefy,

- nowe napowietrzne linie elektroenergetyczne 15kV nakazuje się realizować wyłącznie w wyznaczonych na rysunku planu strefach ochronnych od napowietrznych linii elektroenergetycznych 15kV, skrajne przewody sieci nie mogą przebiegać w odległości mniejszej niż 5,0 m od granicy strefy,

- nowe stacje transformatorowe lokalizować w miejscach posiadających dostęp do drogi publicznej, bez konieczności respektowania wyznaczonych w planie linii zabudowy,

b) zaopatrzenie odbiorców w energię elektryczną z sieci elektroenergetycznej lub z indywidualnych źródeł energii,

c) możliwość wytwarzania energii elektrycznej z odnawialnych źródeł energii, zgodnie z wymogami pkt 9, lub w urządzeniach kogeneracyjnych,

d) lokalizację nowych stacji transformatorowych w miejscach posiadających bezpośredni dostęp do drogi publicznej, bez obowiązku respektowania wyznaczonych w planie linii zabudowy,

e) możliwość lokalizacji oświetlenia ulicznego na terenach dróg,

f) możliwość realizacji stacji ładowania pojazdów elektrycznych przy miejscach parkingowych;

7) w zakresie **zaopatrzenia w gaz i systemu gazowniczego**:

a) możliwość budowy, przebudowy, rozbudowy i wymiany sieci gazowej,

- b) zaopatrzenie w gaz z sieci gazowej lub z zastosowaniem rozwiązań indywidualnych;
- 8) w zakresie **dostępu do połączeń telekomunikacyjnych oraz systemu telekomunikacyjnego:**
- a) możliwość budowy, przebudowy, rozbudowy lub wymiany przewodowej sieci telekomunikacyjnej,
  - b) możliwość budowy i rozbudowy bezprzewodowej sieci telekomunikacyjnej, z zachowaniem wymogów §8 pkt 10;
- 9) w zakresie wykorzystania **odnawialnych źródeł energii:**
- a) zakaz lokalizacji elektrowni wiatrowych w rozumieniu przepisów odrębnych,
  - b) warunki lokalizacji instalacji odnawialnych źródeł energii wykorzystujących energię wiatru innych niż elektrownie wiatrowe:
    - zakaz lokalizacji na terenach rolniczych do zalesienia RZL i lasach ZL,
    - możliwość lokalizacji na pozostałych terenach, przy czym moc instalacji na terenach zabudowy mieszkaniowej jednorodzinnej MN, terenach zabudowy usługowej U oraz na terenach dróg publicznych nie może przekraczać 3 kW, a na terenach rolniczych R nie może przekraczać 10kW,
  - c) warunki lokalizacji instalacji odnawialnych źródeł energii innych niż wykorzystujące energię wiatru:
    - możliwość lokalizacji instalacji związanych z zaopatrzeniem w energię zabudowy na działce budowlanej o mocy nieprzekraczającej 100kW,
    - możliwość lokalizacji instalacji wykorzystujących energię promieniowania słonecznego o mocy przekraczającej 100kW na terenach górnictwa i wydobywania PG, w oznaczonych na rysunku planu granicach terenu rozmieszczenia urządzeń wytwarzających energię z odnawialnych źródeł energii o mocy przekraczającej 100kW.

**§ 17. W zakresie wymogów zapewnienia bezpieczeństwa i obronności państwa:**

- 1) obowiązuje zgłoszenie przed wydaniem pozwolenia na budowę właściwym organom nadzoru nad lotnictwem obiektów mogących stanowić przeszkody lotnicze, w celu uzgodnienia lokalizacji i sposobu oznakowania przeszkodowego, zgodnie z wymogami przepisów odrębnych dotyczących lotnictwa;
- 2) obowiązuje dostosowanie do działań w sytuacjach szczególnych zagrożeń, zgodnie z wymaganiami przepisów dotyczących obronności państwa:
  - a) dróg publicznych,
  - b) sieci i urządzeń zaopatrzenia w wodę,
  - c) sieci i urządzeń telekomunikacyjnych.

**§ 18.** Ustala się **stawki procentowe**, stanowiące podstawę do określania jednorazowej opłaty w stosunku procentowym do wzrostu wartości nieruchomości zgodnie z ustaleniami szczegółowymi dla poszczególnych terenów.

**§ 19.** W zakresie **granic terenów rozmieszczenia urządzeń wytwarzających energię z odnawialnych źródeł energii o mocy przekraczającej 100 kW oraz granic ich stref ochronnych związanych z ograniczeniami w zabudowie, zagospodarowaniu i użytkowaniu terenu oraz występowaniem znaczącego oddziaływania tych urządzeń na środowisko:**

- 1) na terenach górnictwa i wydobywania **PG** wyznaczono, oznaczone na rysunku planu, granice terenu rozmieszczenia urządzeń wytwarzających energię z odnawialnych źródeł energii o mocy przekraczającej 100kW, stanowiące jednocześnie granice strefy ochronnej terenów rozmieszczenia urządzeń wytwarzających energię z odnawialnych źródeł energii o mocy przekraczającej 100kW;
- 2) w granicach terenu rozmieszczenia urządzeń wytwarzających energię z odnawialnych źródeł energii o mocy przekraczającej 100kW dopuszcza się lokalizację urządzeń wytwarzających energię z odnawialnych źródeł energii o mocy przekraczającej 100kW wykorzystujących wyłącznie energię promieniowania słonecznego;

- 3) w granicach strefy ochronnej terenu rozmieszczenia urządzeń wytwarzających energię z odnawialnych źródeł energii o mocy przekraczającej 100kW zakazuje się lokalizacji budynków z pomieszczeniami przeznaczonymi na pobyt ludzi.

### **Rozdział 3. Ustalenia szczegółowe**

**§ 20. 1. Dla terenów zabudowy mieszkaniowej jednorodzinnej, oznaczonych symbolem MN, ustala się:**

- 1) przeznaczenie: **zabudowa mieszkaniowa jednorodzinna;**
- 2) przeznaczenie dopuszczalne:
  - a) usługi realizowane:
    - w lokalach wydzielonych w budynku mieszkalnym; powierzchnia całkowita usług nieprzekraczająca 30% powierzchni całkowitej budynku mieszkalnego,
    - w lokalach wydzielonych w budynkach gospodarczych lub w samodzielnych budynkach usługowych, przy czym powierzchnia użytkowa tych lokali nie może przekraczać 30% sumy powierzchni użytkowej budynków zlokalizowanych na działce budowlanej,
  - b) na działkach budowlanych wchodzących w skład gospodarstw rolnych:
    - budynki związane z prowadzoną w ramach gospodarstwa rolnego działalnością agroturystyczną w zakresie wynajmowania pokoi, sprzedaży posiłków domowych i świadczenia w gospodarstwach rolnych innych usług związanych z pobytem turystów,
    - obiekty gospodarcze oraz obiekty magazynowe w gospodarstwach rolnych; zakazuje się lokalizacji nowych obiektów inwentarskich oraz rozbudowy istniejących powodujących zwiększenie możliwej obsady, zakaz nie dotyczy obiektów chowu zwierząt związanego ze świadczeniem usług na rzecz turystów w gospodarstwach agroturystycznych.

**2. Zasady ochrony i kształtowania ładu przestrzennego oraz zasady kształtowania zabudowy i wskaźników zagospodarowania terenów:**

- 1) forma zabudowy: budynki wolnostojące, zespoły budynków, z zastrzeżeniem pkt 2;
- 2) dopuszcza się lokalizację bezpośrednio przy granicy działki budowlanej lub w odległości 1,5 m od tej granicy:
  - a) budynków mieszkalnych na istniejących działkach budowlanych o szerokości mniejszej niż 20,0 m,
  - b) budynków o funkcji gospodarczej i garaży o wysokości mniejszej niż 4,0 m i długości wzdłuż granicy mniejszej niż 10,0 m;
- 3) maksymalna wielkość powierzchni zabudowy w stosunku do powierzchni działki budowlanej: 0,3;
- 4) intensywność zabudowy działki budowlanej:
  - a) minimalna: 0,01,
  - b) maksymalna: 0,4;
- 5) minimalny udział powierzchni biologicznie czynnej w powierzchni działki budowlanej: 40%;
- 6) maksymalna liczba kondygnacji nadziemnych budynków:
  - a) mieszkalnych: 2,
  - b) pozostałych: 1;
- 7) maksymalna wysokość budynków:
  - a) mieszkalnych i usługowych: 10,5 m,
  - b) pozostałych: 9,0 m;
- 8) maksymalna wysokość górnej krawędzi elewacji frontowej budynków:
  - a) mieszkalnych i usługowych: 8,0 m,

- b) pozostałych: 6,0 m;
- 9) maksymalna szerokość elewacji frontowej budynków: 60% szerokości działki budowlanej;
- 10) geometria dachów:
- a) budynków mieszkalnych: dachy dwuspadowe lub wielospadowe o symetrycznym układzie odpowiadających sobie połaci dachowych i kącie nachylenia od 20° do 45°; dopuszcza się zastosowanie dachów płaskich:
- na budynkach mieszkalnych pasywnych,
  - na pozostałych budynkach mieszkalnych na części budynku nieprzekraczającej 40% jego powierzchni zabudowy,
- b) pozostałych budynków: dachy dwuspadowe lub wielospadowe o symetrycznym układzie odpowiadających sobie połaci dachowych i kącie nachylenia od 20° do 45°, dachy płaskie lub dachy łukowe;
- 11) kierunek głównej kalenicy dachu budynków: równoległy lub prostopadły do granicy frontowej działki budowlanej lub do granicy z sąsiednią działką budowlaną z tolerancją  $\pm 5^\circ$ ;
- 12) materiały wykończeniowe oraz kolorystyka budynków: zgodnie z ustaleniami §7 pkt 5.

3. W zakresie dopuszczalnego poziomu hałasu w środowisku tereny należą do terenów zabudowy mieszkaniowej jednorodzinnej.

**4. Szczegółowe zasady i warunki scalania i podziału nieruchomości**, parametry działek uzyskiwanych w wyniku przeprowadzenia scalania i podziału nieruchomości:

- 1) minimalna powierzchnia działek: 1000,0 m<sup>2</sup>;
- 2) minimalna szerokość frontu działek: 20,0 m;
- 3) kąt położenia granic działek w stosunku do pasa drogowego: prostopadły lub identyczny z kątem położenia w stosunku do pasa drogowego istniejących granic działek z tolerancją  $\pm 10^\circ$ .

#### **5. Zasady obsługi komunikacyjnej terenu:**

- 1) ustala się obsługę komunikacyjną terenów zgodnie z ustaleniami §15 ust. 3;
- 2) należy zapewnić miejsca do parkowania dla samochodów zgodnie z ustaleniami §15 ust. 4.

**6. Stawka procentowa stanowiąca podstawę do określania jednorazowej opłaty w stosunku procentowym do wzrostu wartości nieruchomości:**

- 1) dla terenów: 1MN-2MN, 4MN-8MN: 10%;
- 2) dla terenu 3MN nie ustala się; stwierdza się, iż nie nastąpi wzrost wartości nieruchomości związany z uchwaleniem planu mogący stanowić podstawę do pobrania opłaty, o której mowa w art. 36 ust. 4 ustawy.

#### **§ 21. 1. Dla terenu zabudowy zagrodowej, oznaczonego symbolem RM:**

- 1) przeznaczenie: **zabudowa zagrodowa**;
- 2) przeznaczenie dopuszczalne:
  - a) budynki związane z prowadzoną w ramach gospodarstwa rolnego działalnością agroturystyczną w zakresie wynajmowania pokoi, sprzedaży posiłków domowych i świadczenia w gospodarstwach rolnych innych usług związanych z pobytem turystów,
  - b) budynki i urządzenia służące produkcji rolniczej oraz przetwórstwu rolno-spożywczemu,
  - c) usługi inne, niż wymienione w lit. a, realizowane w formie lokali wydzielonych w budynkach mieszkalnych lub gospodarczych lub w samodzielnych budynkach, przy czym powierzchnia użytkowa lokali związanych z tymi usługami nie może przekraczać 30% ogólnej powierzchni użytkowej budynków na działce budowlanej.

**2. Zasady ochrony i kształtowania ład przestrzennego oraz zasady kształtowania zabudowy i wskaźników zagospodarowania terenów:**

- 1) maksymalna wielkość powierzchni zabudowy w stosunku do powierzchni działki budowlanej: 0,3;
- 2) intensywność zabudowy działki budowlanej:
  - a) minimalna: 0,05,
  - b) maksymalna: 0,6;
- 3) minimalny udział powierzchni biologicznie czynnej w powierzchni działki budowlanej: 25%;
- 4) maksymalna liczba kondygnacji nadziemnych budynków: 2;
- 5) maksymalna wysokość budynków:
  - a) mieszkalnych i usługowych: 10,5 m,
  - b) związanych z produkcją rolną, przetwórstwem rolno-spożywczym lub przetwórstwem rolniczym: 12,0 m,
  - c) pozostałych: 7,0 m;
- 6) maksymalna wysokość górnej krawędzi elewacji frontowej budynków:
  - a) mieszkalnych, usługowych oraz związanych z produkcją rolną, przetwórstwem rolno-spożywczym lub przetwórstwem rolniczym: 7,0 m,
  - b) pozostałych: 5,0 m;
- 7) maksymalna szerokość elewacji frontowej budynków:
  - a) związanych z produkcją rolną, przetwórstwem rolno-spożywczym lub przetwórstwem rolniczym: 80% szerokości działki budowlanej,
  - b) pozostałych: 60% szerokości działki budowlanej;
- 8) geometria dachów:
  - a) budynków mieszkalnych: dachy dwuspadowe lub wielospadowe o symetrycznym układzie odpowiadających sobie połaci dachowych i kącie nachylenia od 20° do 45°; dopuszcza się zastosowanie dachów płaskich:
    - na budynkach mieszkalnych pasywnych,
    - na pozostałych budynkach mieszkalnych na części budynku nieprzekraczającej 40% jego powierzchni zabudowy,
  - b) pozostałych budynków: dachy dwuspadowe lub wielospadowe o symetrycznym układzie odpowiadających sobie połaci dachowych i kącie nachylenia od 20° do 45°, dachy płaskie lub dachy łukowe;
- 9) materiały wykończeniowe oraz kolorystyka budynków: zgodnie z ustaleniami §7 pkt 5; dopuszcza się stosowanie blach, jako materiału wykończeniowego na budynkach innych niż mieszkalne.

3. W zakresie przedsięwzięć mogących znacząco oddziaływać na środowisko, określonych w przepisach odrębnych z zakresu ochrony środowiska, dopuszcza się realizację instalacji służących przetwórstwu rolno-spożywczemu zaliczanych do przedsięwzięć mogących potencjalnie znacząco oddziaływać na środowisko.

4. W zakresie dopuszczalnego poziomu hałasu w środowisku tereny należą do terenów zabudowy zagrodowej.

#### 5. Zasady obsługi komunikacyjnej terenu:

- 1) ustala się obsługę komunikacyjną terenów zgodnie z ustaleniami §15 ust. 3;
- 2) należy zapewnić miejsca do parkowania dla samochodów zgodnie z ustaleniami §15 ust. 4.

6. **Stawka procentowa stanowiąca podstawę do określania jednorazowej opłaty w stosunku procentowym do wzrostu wartości nieruchomości:** nie ustala się; stwierdza się, iż nie nastąpi wzrost wartości nieruchomości związany z uchwaleniem planu mogący stanowić podstawę do pobrania opłaty, o której mowa w art. 36 ust. 4 ustawy.

**§ 22. 1. Dla terenów zabudowy usługowej, oznaczonych symbolem U, ustala się:**

- 1) przeznaczenie: **zabudowa usługowa**, przy czym zakazuje się lokalizacji szpitali i domów opieki społecznej;
- 2) przeznaczenie dopuszczalne: funkcje mieszkaniowe realizowane wyłącznie jako towarzyszące funkcji usługowej, realizowane w lokalach wydzielonych w budynkach usługowych lub w odrębnych budynkach; powierzchnia użytkowa lokali mieszkalnych nie może przekraczać 30% powierzchni użytkowej budynków zlokalizowanych na działce budowlanej.

**2. Zasady ochrony i kształtowania ład przestrzennego oraz zasady kształtowania zabudowy i wskaźników zagospodarowania terenów:**

- 1) forma zabudowy: budynki wolnostojące, zespoły budynków;
- 2) maksymalna wielkość powierzchni zabudowy w stosunku do powierzchni działki budowlanej: 0,4;
- 3) intensywność zabudowy działki budowlanej:
  - a) minimalna: 0,05,
  - b) maksymalna: 0,6;
- 4) minimalny udział powierzchni biologicznie czynnej w powierzchni działki budowlanej: 35%;
- 5) maksymalna liczba kondygnacji nadziemnych budynków: 2;
- 6) maksymalna wysokość budynków:
  - a) na terenie 1U: 12,0 m,
  - b) na terenie 2U: 12,0 m, przy czym dla obiektów sakralnych dopuszcza się wysokość 15,0 m, a dla elementów drugorzędnych (wież, wieżyczek) dopuszcza się wysokość 20,0 m;
- 7) maksymalna wysokość górnej krawędzi elewacji frontowej budynków: 9,0 m;
- 8) geometria dachów: dachy dwuspadowe lub wielospadowe o symetrycznym układzie odpowiadających sobie połaci dachowych i kącie nachylenia od 20° do 45° lub dachy płaskie;
- 9) kierunek głównej kalenicy dachu budynków: równoległy lub prostopadły do granicy frontowej działki budowlanej lub do granicy z sąsiednią działką budowlaną z tolerancją  $\pm 5^\circ$ ;
- 10) materiały wykończeniowe oraz kolorystyka budynków: zgodnie z ustaleniami §7 pkt 5.

3. W zakresie dopuszczalnego poziomu hałasu w środowisku tereny zalicza się do terenów mieszkaniowo-usługowych.

**4. Szczegółowe zasady i warunki scalania i podziału nieruchomości**, parametry działek uzyskiwanych w wyniku przeprowadzenia scalania i podziału nieruchomości:

- 1) minimalna powierzchnia działek: 1000,0 m<sup>2</sup>;
- 2) minimalna szerokość frontu działek: 25,0 m;
- 3) kąt położenia granic działek w stosunku do pasa drogowego: prostopadły lub identyczny z kątem położenia w stosunku do pasa drogowego istniejących granic działek z tolerancją  $\pm 10^\circ$ .

**5. Zasady obsługi komunikacyjnej terenu:**

- 1) ustala się obsługę komunikacyjną terenów zgodnie z ustaleniami §15 ust. 3;
- 2) należy zapewnić miejsca do parkowania dla samochodów zgodnie z ustaleniami §15 ust. 4.

**6. Stawka procentowa stanowiąca podstawę do określania jednorazowej opłaty w stosunku procentowym do wzrostu wartości nieruchomości:** 10%.

**§ 23. 1. Dla terenów rolniczych, oznaczonych symbolem R, ustala się:**

- 1) przeznaczenie: **tereny rolnicze**;
- 2) przeznaczenie dopuszczalne dla terenów 1R-3R:

- a) lokalizowane w odległości nieprzekraczającej 80 m od wyznaczonych w planie dróg publicznych:
- obiekty gospodarcze i magazynowe w gospodarstwach rolnych w szczególności: silosy, wiaty, szklarnie, magazyny na przechowywanie produktów rolnych w gospodarstwach rolnych,
  - obiekty i urządzenia służące wyłącznie produkcji rolniczej oraz przetwórstwu rolno-spożywczemu,
- b) w ramach rozwoju istniejącej zabudowy w gospodarstwie rolnym, zlokalizowanej na wyznaczonym w planie terenie zabudowy mieszkaniowej jednorodzinnej MN lub terenie zabudowy zagrodowej RM, lokalizowana w odległości nieprzekraczającej 80 m od linii rozgraniczającej terenu, na którym istniejąca zabudowa jest zlokalizowana:
- obiekty gospodarcze i magazynowe w gospodarstwach rolnych,
  - obiekty i urządzenia służące wyłącznie produkcji rolniczej oraz przetwórstwu rolno-spożywczemu,
- c) obiekty związane z prowadzoną w ramach gospodarstwa rolnego działalnością agroturystyczną w zakresie wynajmowania pokoi, sprzedaży posiłków domowych i świadczeniem w gospodarstwach rolnych innych usług związanych z pobytem turystów,
- d) obiekty chowu lub hodowli zwierząt niebędące przedsięwzięciami mogącymi znacząco oddziaływać na środowisko,
- e) obiekty i urządzenia melioracji wodnych, zbiorniki wodne,
- f) zadrzewienia i zakrzewienia śródpolne; dopuszcza się zalesienia, przy czym odległość pierwszego rzędu sadzonych drzew nie może być mniejsza niż: -8,0 m od linii rozgraniczających terenów dróg publicznych, terenów zabudowy mieszkaniowej jednorodzinnej MN, terenów zabudowy zagrodowej RM oraz terenów górnictwa i wydobywania PG, -3,0 m od granicy z sąsiednią działką pozostającą w użytkowaniu rolnym,
- g) drogi stanowiące dojazd do gruntów rolnych lub leśnych.

## **2. Zasady ochrony i kształtowania ładu przestrzennego oraz zasady kształtowania zabudowy i wskaźników zagospodarowania terenu:**

- 1) dla terenu 4R: zakaz realizacji zabudowy; zakaz nie dotyczy urządzeń wodnych, urządzeń infrastruktury technicznej, w tym dróg;
- 2) dla terenów 1R-3R:
- a) maksymalna wielkość powierzchni zabudowy w stosunku do powierzchni działki budowlanej: 0,2,
  - b) intensywność zabudowy działki budowlanej:
    - minimalna: 0,001,
    - maksymalna: 0,2;
  - c) minimalny udział powierzchni biologicznie czynnej w powierzchni działki budowlanej: 50%,
  - d) maksymalna liczba kondygnacji nadziemnych budynków: 2,
  - e) maksymalna wysokość budynków: 10,5 m,
  - f) maksymalna wysokość górnej krawędzi elewacji frontowej budynków: 8,0 m,
  - g) geometria dachów:
    - budynków mieszkalnych: dachy dwuspadowe lub wielospadowe o symetrycznym układzie odpowiadających sobie połaci dachowych i kącie nachylenia od 20° do 45°; dopuszcza się zastosowanie dachów płaskich na budynkach pasywnych oraz na pozostałych budynkach mieszkalnych na części budynku nieprzekraczającej 40% jego powierzchni zabudowy,
    - pozostałych budynków: dachy dwuspadowe lub wielospadowe o symetrycznym układzie odpowiadających sobie połaci dachowych i kącie nachylenia od 20° do 45°, dachy płaskie, dachy łukowe,
  - h) maksymalna szerokość elewacji frontowej budynków: 60% szerokości działki budowlanej,

i) materiały wykończeniowe oraz kolorystyka budynków: zgodnie z ustaleniami §7 pkt 5, dopuszcza się stosowanie blach, jako materiału wykończeniowego.

3. W zakresie dopuszczalnego poziomu hałasu w środowisku:

- 1) tereny 1R-3R należą do terenów zabudowy zagrodowej;
- 2) teren 4R nie zalicza się do żadnego z rodzajów terenów podlegających ochronie.

4. **Szczegółowych zasad i warunków scalania i podziału nieruchomości** nie ustala się.

5. **Zasady obsługi komunikacyjnej terenu:**

- 1) ustala się obsługę komunikacyjną terenów zgodnie z ustaleniami §15 ust. 3;
- 2) należy zapewnić miejsca do parkowania dla samochodów zgodnie z ustaleniami §15 ust. 4.

6. **Stawka procentowa stanowiąca podstawę do określania jednorazowej opłaty w stosunku procentowym do wzrostu wartości nieruchomości:** nie ustala się; stwierdza się, iż nie nastąpi wzrost wartości nieruchomości związany z uchwaleniem planu mogący stanowić podstawę do pobrania opłaty, o której mowa w art. 36 ust. 4 ustawy.

**§ 24. 1. Dla terenów rolniczych do zalesienia, oznaczonych symbolem RZL, ustala się:**

- 1) przeznaczenie: tereny rolnicze, zalesienia;
- 2) przeznaczenie dopuszczalne:
  - a) obiekty i urządzenia melioracji wodnych, zbiorniki wodne,
  - b) drogi stanowiące dojazd do gruntów rolnych lub leśnych.

2. **Zasady ochrony i kształtowania ładu przestrzennego oraz zasady kształtowania zabudowy i wskaźników zagospodarowania terenów:**

- 1) zakaz realizacji zabudowy; zakaz nie dotyczy urządzeń wodnych, urządzeń infrastruktury technicznej, w tym dróg;
- 2) odległość pierwszego rzędu sadzonych drzew nie może być mniejsza niż:
  - a) 8,0 m od linii rozgraniczających terenów dróg publicznych KDD i KDL, terenów zabudowy mieszkaniowej jednorodzinnej MN oraz terenów górnictwa i wydobywania PG,
  - b) 3,0 m od granicy z sąsiednią działką pozostającą w użytkowaniu rolnym,
  - c) 1,5 m od granicy z sąsiednią działką leśną;
- 3) minimalny udział powierzchni biologicznie czynnej w powierzchni działki budowlanej: 90%.

3. W zakresie dopuszczalnego poziomu hałasu w środowisku tereny nie zaliczają się do żadnego z rodzajów terenów podlegających ochronie.

4. **Szczegółowych zasad i warunków scalania i podziału nieruchomości** nie ustala się.

5. **Zasady obsługi komunikacyjnej terenów:**

- 1) ustala się obsługę komunikacyjną terenów zgodnie z ustaleniami §15 ust. 3;
- 2) nie ustala się obowiązku zapewnienia miejsc do parkowania dla samochodów.

6. **Stawka procentowa stanowiąca podstawę do określania jednorazowej opłaty w stosunku procentowym do wzrostu wartości nieruchomości:** nie ustala się; stwierdza się, iż nie nastąpi wzrost wartości nieruchomości związany z uchwaleniem planu mogący stanowić podstawę do pobrania opłaty, o której mowa w art. 36 ust. 4 ustawy.

**§ 25. 1. Dla lasów, oznaczonych symbolem ZL, ustala się:**

- 1) przeznaczenie: **lasy**;
- 2) przeznaczenie dopuszczalne:
  - a) obiekty i urządzenia melioracji wodnych, zbiorniki wodne związane z gospodarką leśną,



b) drogi stanowiące dojazd do gruntów leśnych.

**2. Zasady ochrony i kształtowania ład przestrzennego oraz warunki zabudowy i zagospodarowania terenu:**

- 1) obowiązuje prowadzenie trwale zrównoważonej gospodarki leśnej zgodnie z przepisami odrębnymi;
- 2) zakaz realizacji zabudowy; zakaz nie dotyczy urządzeń wodnych, urządzeń infrastruktury technicznej, w tym dróg;
- 3) minimalny udział powierzchni biologicznie czynnej w powierzchni działki budowlanej: 90%.

**3. Szczególne warunki zagospodarowania terenu oraz ograniczenia w użytkowaniu, ustalenia dotyczące granic i sposobów zagospodarowania terenów lub obiektów podlegających ochronie, ustalonych na podstawie przepisów odrębnych, w tym terenów górniczych, a także narażonych na niebezpieczeństwo powodzi oraz zagrożonych osuwaniem się mas ziemnych:** nie ustala się.

**4. Szczegółowych zasad i warunków scalania i podziału nieruchomości** nie ustala się.

**5. Zasady obsługi terenu w zakresie infrastruktury technicznej:** zgodnie z ustaleniami §16.

**6. Zasady obsługi komunikacyjnej terenów:**

- 1) ustala się obsługę komunikacyjną terenów zgodnie z ustaleniami §15 ust. 3;
- 2) nie ustala się obowiązku zapewnienia miejsc do parkowania dla samochodów.

**7. Stawki procentowej stanowiącej podstawę do określania jednorazowej opłaty w stosunku procentowym do wzrostu wartości nieruchomości:** nie ustala się; stwierdza się, iż nie nastąpi wzrost wartości nieruchomości związany z uchwaleniem planu mogący stanowić podstawę do pobrania opłaty, o której mowa w art. 36 ust. 4 ustawy.

**§ 26. 1. Dla terenów górnictwa i wydobywania, oznaczonych symbolem PG, ustala się:**

- 1) przeznaczenie: **obszar górniczy**; obowiązują warunki prowadzenia ruchu zakładu górniczego zgodnie z wymogami przepisów odrębnych z zakresu górnictwa;
- 2) przeznaczenie dopuszczalne po zakończeniu działalności górniczej:
  - a) w wyznaczonych na rysunku planu granicach terenu rozmieszczenia urządzeń wytwarzających energię z odnawialnych źródeł energii o mocy przekraczającej 100kW: instalacje odnawialnych źródeł energii wykorzystujących energię promieniowania słonecznego (farmy fotowoltaiczne) o mocy przekraczającej 100kW, magazyny energii,
  - b) urządzenia sportowe,
  - c) zalesienia.

**2. Zasady ochrony i kształtowania ład przestrzennego oraz zasady kształtowania zabudowy i wskaźników zagospodarowania terenów:**

- 1) zakaz realizacji budynków; zakaz nie dotyczy magazynów energii i stacji transformatorowych;
- 2) maksymalna wielkość powierzchni zabudowy w stosunku do powierzchni działki budowlanej: 0,1;
- 3) intensywność zabudowy działki budowlanej:
  - a) minimalna: 0,0001,
  - b) maksymalna: 0,1;
- 4) minimalny udział powierzchni biologicznie czynnej w powierzchni działki budowlanej: 80%;
- 5) maksymalna wysokość magazynów energii i stacji transformatorowych: 5,0 m;
- 6) geometria dachów: dachy płaskie.

**3. W zakresie dopuszczalnego poziomu hałasu w środowisku tereny nie zaliczają się do żadnego z rodzajów terenów podlegających ochronie.**

**4. Szczegółowych zasad i warunków scalania i podziału nieruchomości** nie ustala się.

## 5. Zasady obsługi komunikacyjnej terenów:

- 1) ustala się obsługę komunikacyjną terenów zgodnie z ustaleniami §15 ust. 3;
- 2) nie ustala się obowiązku zapewnienia miejsc do parkowania dla samochodów.

**6. Stawka procentowa stanowiąca podstawę do określania jednorazowej opłaty w stosunku procentowym do wzrostu wartości nieruchomości:** nie ustala się; stwierdza się, iż nie nastąpi wzrost wartości nieruchomości związany z uchwaleniem planu mogący stanowić podstawę do pobrania opłaty, o której mowa w art. 36 ust. 4 ustawy.

**§ 27. 1. Dla terenów dróg lokalnych**, oznaczonych symbolem **KDL** ustala się przeznaczenie: droga lokalna.

### 2. Zasady ochrony i kształtowania ładu przestrzennego oraz zasady kształtowania zabudowy i wskaźników zagospodarowania terenów:

- 1) szerokość w liniach rozgraniczających: zmienna, zgodnie z rysunkiem planu, w obszarze: 1KDL – od 4,0 m do 20,6 m, 2KDL – od 15,9 m do 17,0 m, 3KDL – od 11,4 m do 17,8 m;
- 2) podstawowy przekrój ulicy: jednojezdniowy o dwóch pasach ruchu;
- 3) szerokość jezdni: zgodna z wymogami przepisów odrębnych;
- 4) lokalizacja nadziemnych i podziemnych obiektów i urządzeń infrastruktury technicznej, zgodnie z wymogami przepisów odrębnych;
- 5) obsługa komunikacyjna przylegających terenów i działek budowlanych zgodnie z wymogami przepisów odrębnych.

**3. Stawka procentowa stanowiąca podstawę do określania jednorazowej opłaty w stosunku procentowym do wzrostu wartości nieruchomości:** nie ustala się; stwierdza się, iż nie nastąpi wzrost wartości nieruchomości związany z uchwaleniem planu mogący stanowić podstawę do pobrania opłaty, o której mowa w art. 36 ust. 4 ustawy.

**§ 28. 1. Dla terenów dróg dojazdowych**, oznaczonych symbolem **KDD**, ustala się przeznaczenie: droga dojazdowa.

### 2. Zasady ochrony i kształtowania ładu przestrzennego oraz zasady kształtowania zabudowy i wskaźników zagospodarowania terenów:

- 1) szerokość w liniach rozgraniczających: zmienna, zgodnie z rysunkiem planu, w obszarze: 1KDD – od 2,4 m do 15,3 m, 2KDD – od 10,0 m do 34,1 m;
- 2) podstawowy przekrój ulicy: jednojezdniowy o dwóch pasach ruchu;
- 3) szerokość jezdni: zgodna z wymogami przepisów odrębnych;
- 4) lokalizacja nadziemnych i podziemnych obiektów i urządzeń infrastruktury technicznej, zgodnie z wymogami przepisów odrębnych;
- 5) obsługa komunikacyjna przylegających terenów i działek budowlanych zgodnie z wymogami przepisów odrębnych.

**3. Stawka procentowa stanowiąca podstawę do określania jednorazowej opłaty w stosunku procentowym do wzrostu wartości nieruchomości:** nie ustala się; stwierdza się, iż nie nastąpi wzrost wartości nieruchomości związany z uchwaleniem planu mogący stanowić podstawę do pobrania opłaty, o której mowa w art. 36 ust. 4 ustawy.

**§ 29. 1. Dla terenów dróg wewnętrznych**, oznaczonych symbolem **KDW**, ustala się przeznaczenie: droga wewnętrzna.

### 2. Zasady ochrony i kształtowania ładu przestrzennego oraz zasady kształtowania zabudowy i wskaźników zagospodarowania terenów:

- 1) szerokość w liniach rozgraniczających: zmienna, zgodnie z rysunkiem planu: 1KDW – od 3,5 m do 4,7 m, 2KDW – od 3,1 m do 4,0 m;
- 2) możliwość lokalizacji nadziemnych i podziemnych obiektów i urządzeń infrastruktury technicznej.

3. **Stawka procentowa stanowiąca podstawę do określania jednorazowej opłaty w stosunku procentowym do wzrostu wartości nieruchomości:** nie ustala się; stwierdza się, iż nie nastąpi wzrost wartości nieruchomości związany z uchwaleniem planu mogący stanowić podstawę do pobrania opłaty, o której mowa w art. 36 ust. 4 ustawy.

#### **Rozdział 4.**

#### **Przepisy przejściowe i końcowe**

§ 30. Wykonanie uchwały powierza się Wójtowi Gminy Rząśnia.

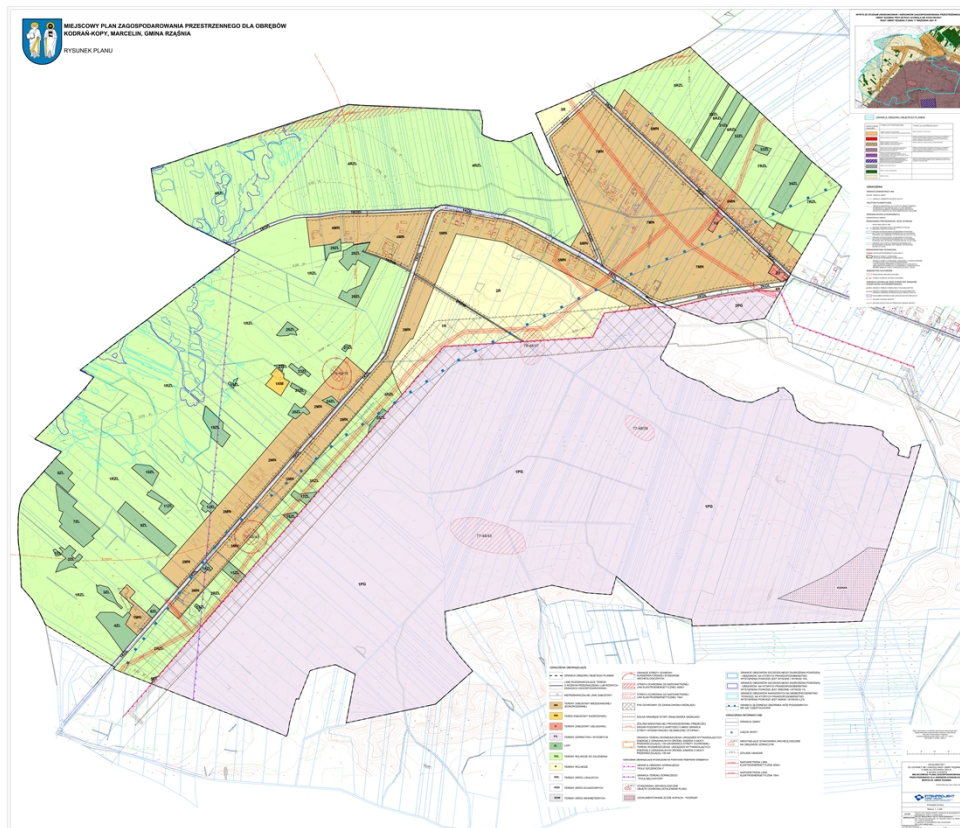
§ 31. Uchwała wchodzi w życie po upływie 14 dni od dnia jej ogłoszenia w Dzienniku Urzędowym Województwa Łódzkiego.

Przewodniczący Rady Gminy  
Rząśnia

**Jarosław Popławski**


Załącznik Nr 1 do uchwały Nr L/348/2023  
Rady Gminy Rzaśnia  
z dnia 29 listopada 2023 r.

**Rysunek planu w skali 1: 2000**



OZNACZENIA OBOWIĄZUJĄCE

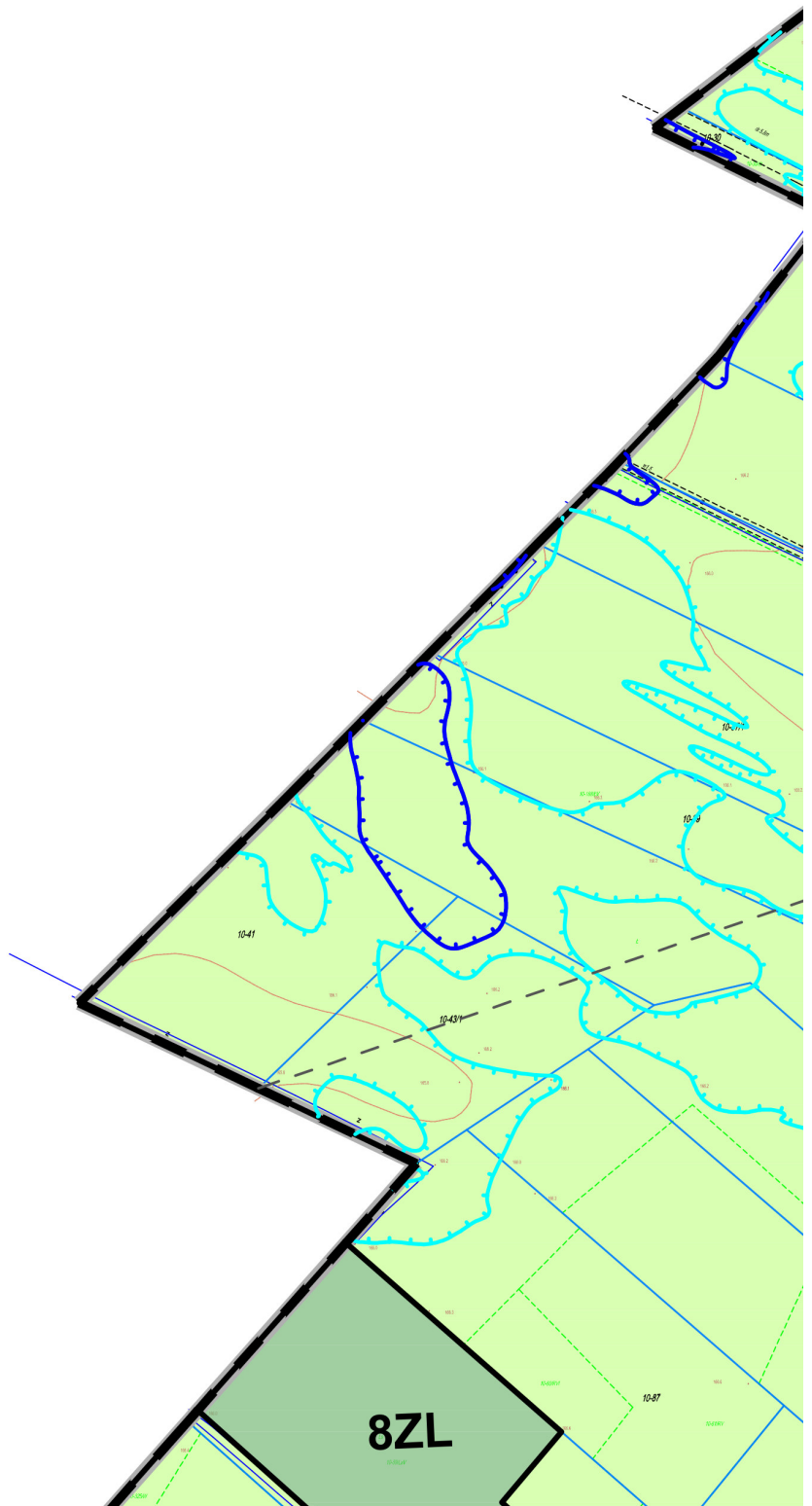
|   |   |   |  |  |  |
|---|---|---|--|--|--|
|  | GRANICA OBSZARU OBJĘTEGO PLANEM   |  | GRANICE STREFY OCHRONY KONSERWATORSKIEJ STANOWISK ARCHEOLOGICZNYCH   |  | GRANICE OBSZARÓW SZCZEGÓLNEGO ZAGROŻENIA POWODZI - OBSZARÓW, NA KTÓRYCH PRAWDOPODOBIENSTWO WYSTĄPIENIA POWODZI JEST WYSOKIE I WYNOŚI 10% |
|  | LINIE ROZGRANICZAJĄCE TERENY O RÓŻNYM PRZEZNACZENIU LUB RÓŻNYCH ZASADACH ZAGOSPODAROWANIA |  | STREFA OCHRONNA OD NĄPOWIETRZNEJ LINII ELEKTROENERGETYCZNEJ 400kV  |  | GRANICE OBSZARÓW SZCZEGÓLNEGO ZAGROŻENIA POWODZI - OBSZARÓW, NA KTÓRYCH PRAWDOPODOBIENSTWO WYSTĄPIENIA POWODZI JEST ŚREDNIE I WYNOŚI 1%  |
|  | NIEPRZEKRACZALNE LINIE ZABUDOWY   |  | STREFA OCHRONNA OD NĄPOWIETRZNEJ LINII ELEKTROENERGETYCZNEJ 15kV   |  | GRANICE OBSZARÓW NARAŻONYCH NA NIEBEZPIECZEŃSTWO POWODZI, NA KTÓRYCH PRAWDOPODOBIENSTWO WYSTĄPIENIA POWODZI JEST NISKIE I WYNOŚI 0,2%    |
|  | MN TERENY ZABUDOWY MIESZKANIOWEJ JEDNORODZINNEJ   |  | PAS OCHRONNY OD ZAWAŁOWISKA NADKLADU   |  | GRANICA GŁÓWNEGO ZBIORNIKA WÓD PODZIEMNYCH NR 326 "CZĘSTOCHOWA"  |
|  | RM TERENY ZABUDOWY ZAGRODOWEJ   |  | DOLNA KRAWĘDZ STOPIY ZWAŁOWISKA NADKLADU   | <b>OZNACZENIA INFORMACYJNE</b>   |  |
|  | U TERENY ZABUDOWY USŁUGOWEJ   |  | IZOLINIA MAKSYMALNEJ PROGNOZOWANEJ PRĘDKOŚCI DRGAŃ POZIOMYCH O WARTOŚCI 5 MM/S/ GRANICA STREFY INTENSYWNOŚCI SEJSMICZNEJ STOPNIA I   |  | GRANICA GMINY  |
|  | PG TERENY GÓRNICZWA I WYDOBYCIA   |  | GRANICA TERENU ROZMIESZCZENIA URZĄDZEŃ WYTWARZAJĄCYCH ENERGIĘ Z ODNAWIALNYCH ŹRÓDEŁ ENERGI O MOCY PRZEKRACZAJĄCEJ 100 kW/GRANICA STREFY OCHRONNEJ TERENU ROZMIESZCZENIA URZĄDZEŃ WYTWARZAJĄCYCH ENERGIĘ Z ODNAWIALNYCH ŹRÓDEŁ ENERGI O MOCY PRZEKRACZAJĄCEJ 100 kW |  | UJĘCIA WODY  |
|  | ZL LASY   |  | GRANICA TERENU ROZMIESZCZENIA URZĄDZEŃ WYTWARZAJĄCYCH ENERGIĘ Z ODNAWIALNYCH ŹRÓDEŁ ENERGI O MOCY PRZEKRACZAJĄCEJ 100 kW   |  | 77-48/13 NIEISTNIEJĄCE STANOWISKA ARCHEOLOGICZNE NA OBSZARZE GÓRNICZYM   |
|  | RZL TERENY ROLNICZE DO ZALESIENIA   | <b>OZNACZENIA OBOWIĄZUJĄCE WYZNACZONE NA PODSTAWIE PRZEPISÓW ODRĘBNYCH</b>        |  |  | 0.02 m IZOLINIE OSIADAŃ  |
|  | R TERENY ROLNICZE   |  | GRANICA OBSZARU GÓRNICZEGO "POLE SZCZERCÓW I"  |  | 1N 400kV NĄPOWIETRZNA LINIA ELEKTROENERGETYCZNA 400kV  |
|  | KDL TERENY DRÓG LOKALNYCH   |  | GRANICA TERENU GÓRNICZEGO "POLE BĘŁCHATÓW"   |  | 1N 15kV NĄPOWIETRZNA LINIA ELEKTROENERGETYCZNA 15kV  |
|  | KDD TERENY DRÓG DOJAZDOWYCH   |  | 77-48/13 STANOWISKA ARCHEOLOGICZNE OBJĘTE OCHRONĄ USTALENIAMI PLANU  |  |  |
|  | KDW TERENY DRÓG WEWNĘTRZNYCH  |  | UDOKUMENTOWANE ZŁOŻE KOPALIN - "KODRAŃ"  |  |  |



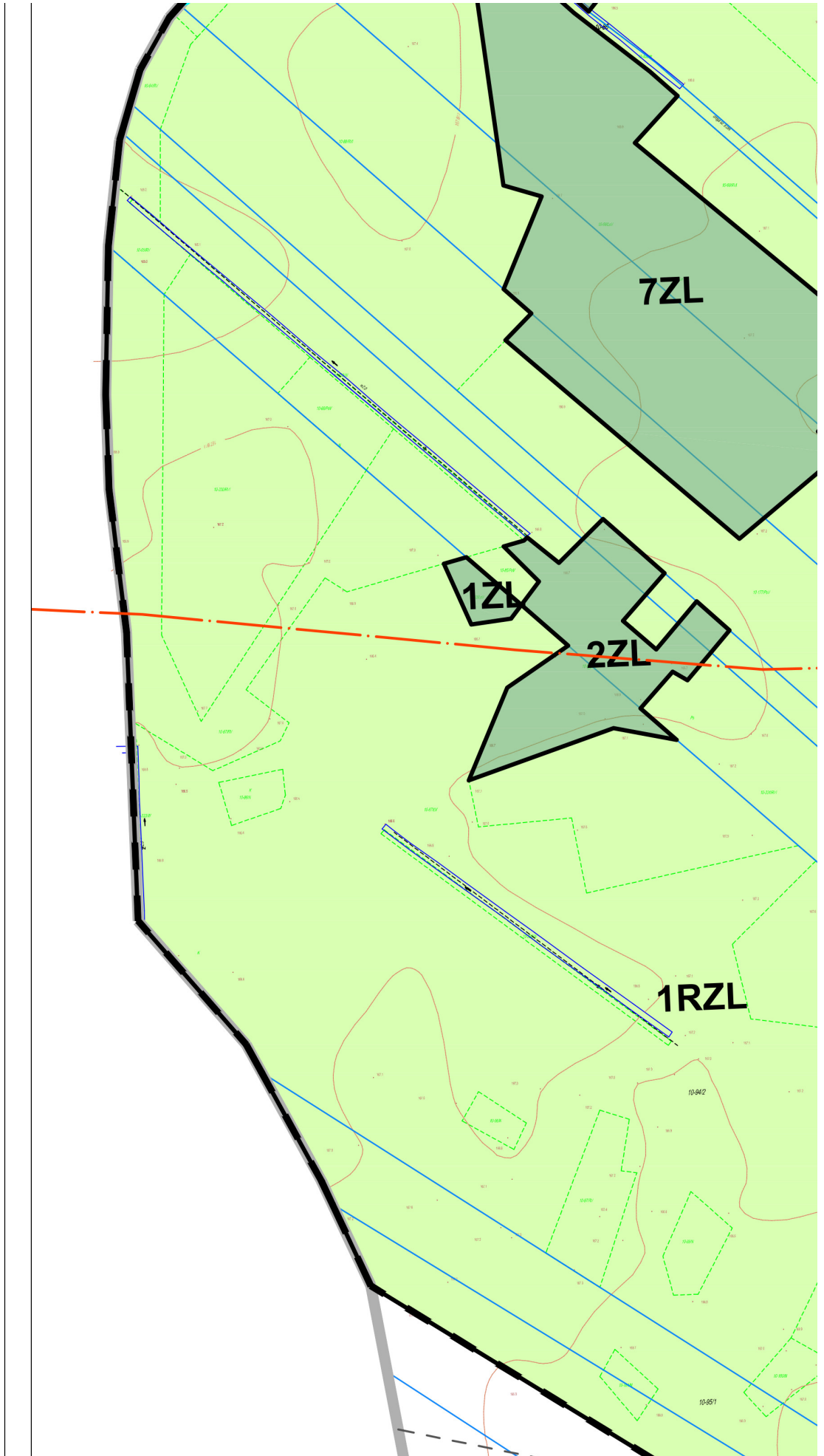
**MIEJSCOWOŚĆ  
KODRAŃ-KOLONIA**

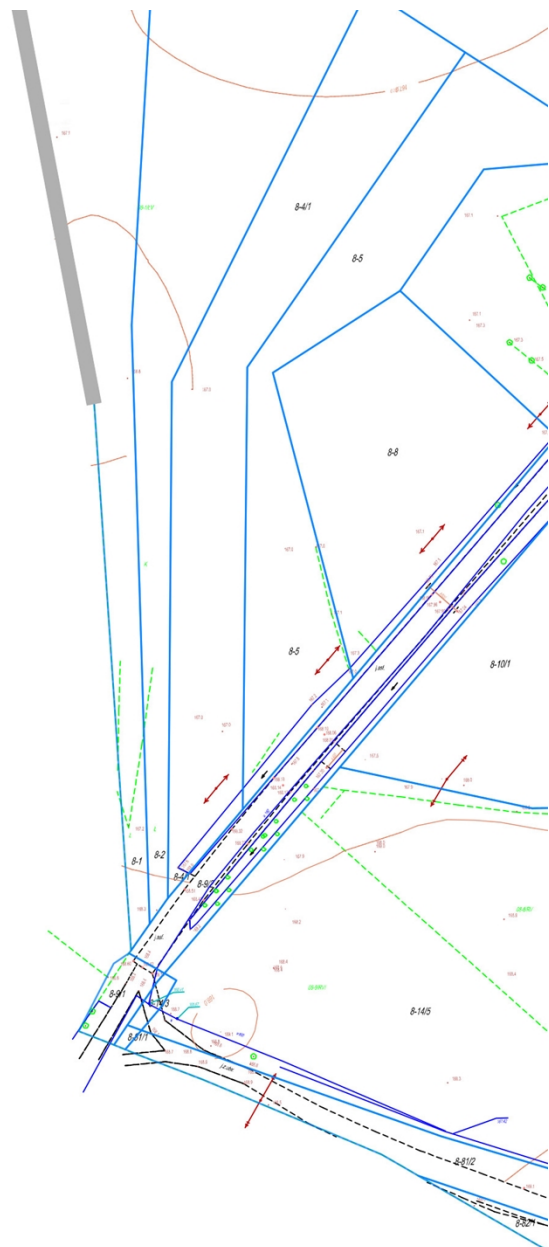
**RYSUNEK**









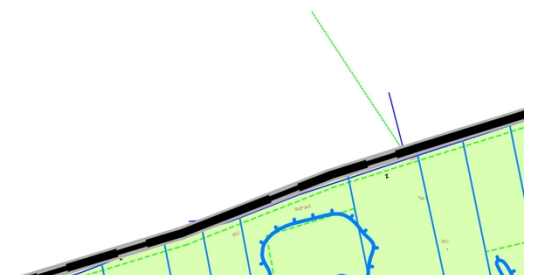


---

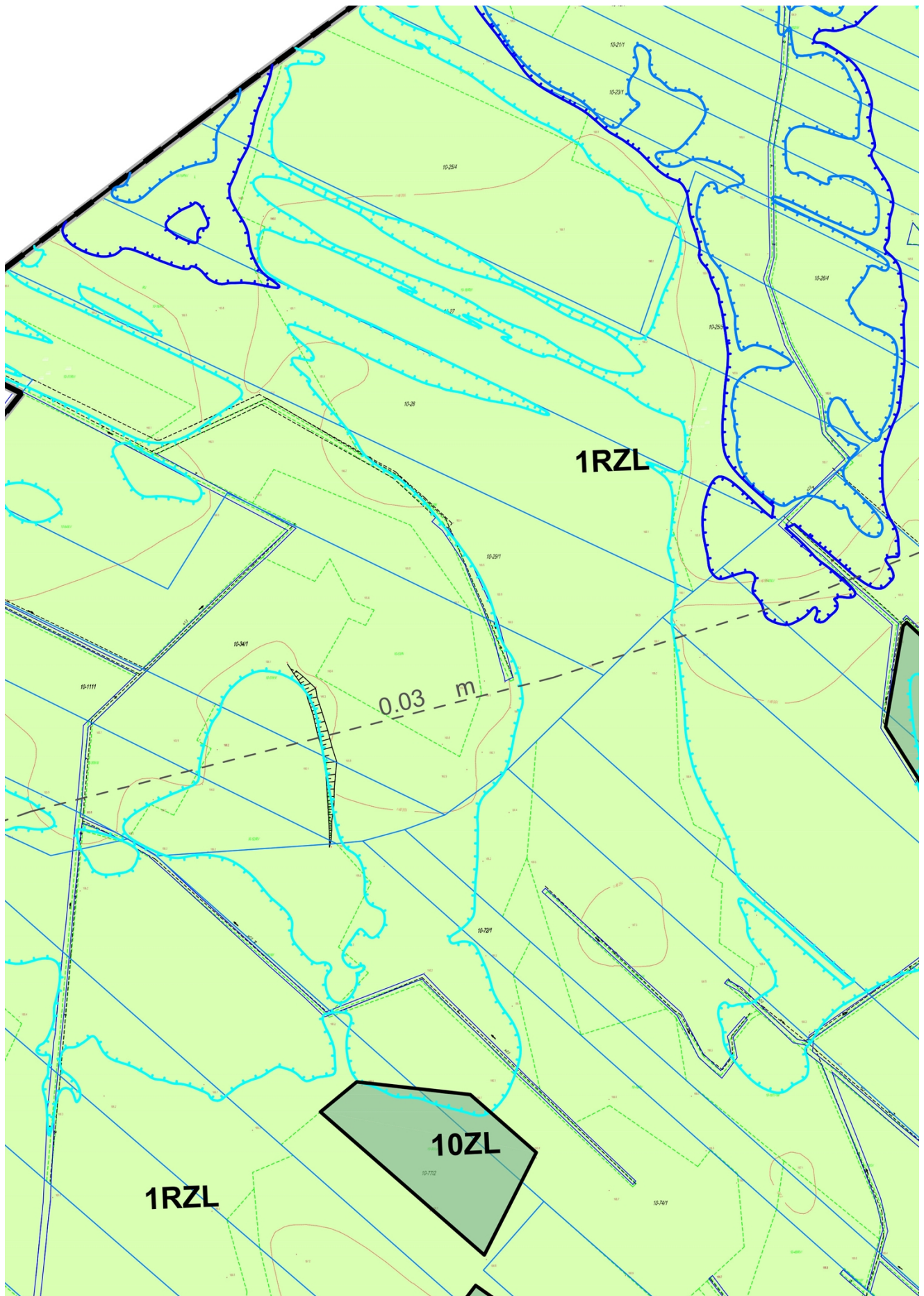
---

# NY PLAN ZAGOSPODAROWANIA PRZEST KOPY, MARCELIN, GMINA RZAŚNIA

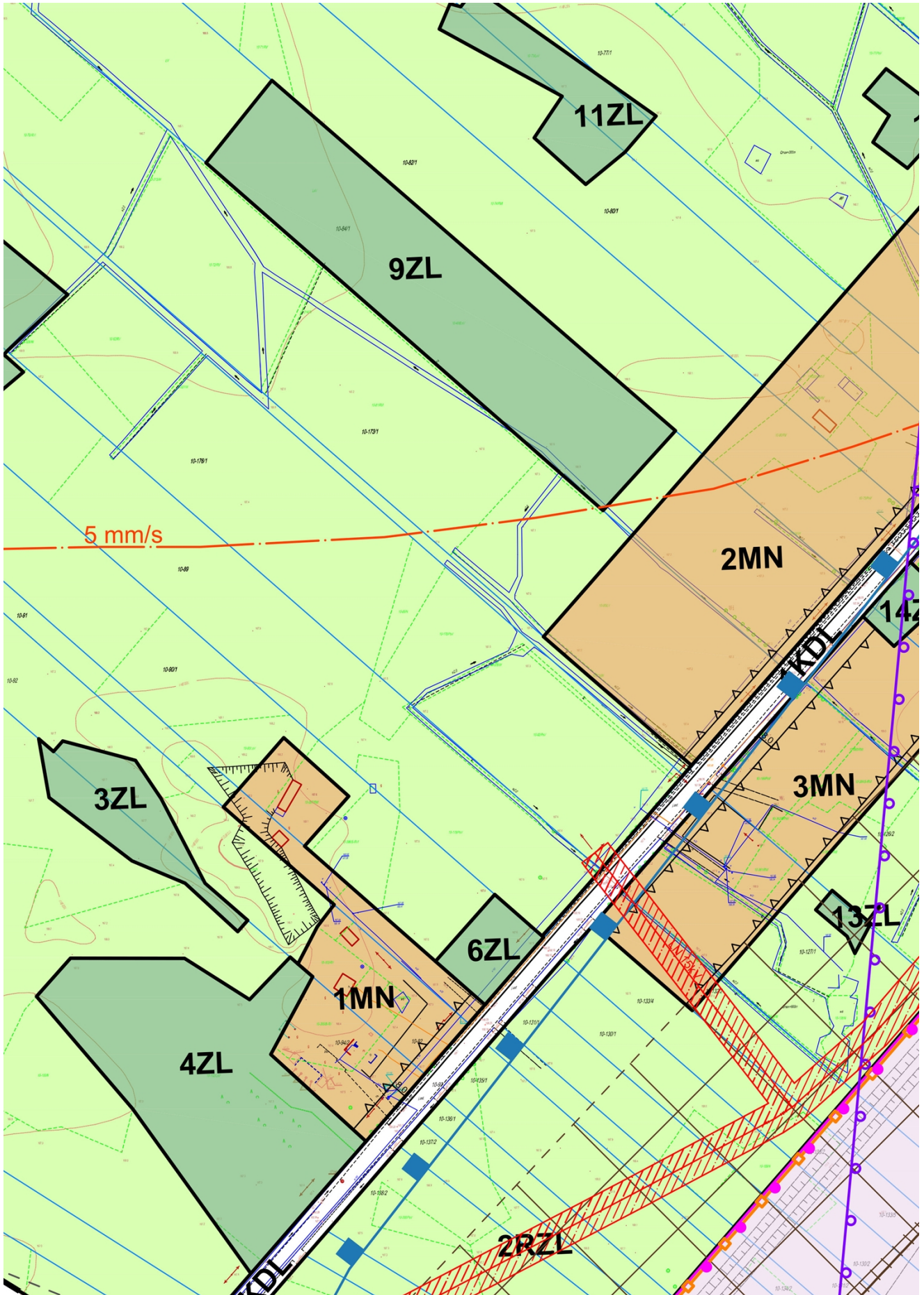
## PLANU

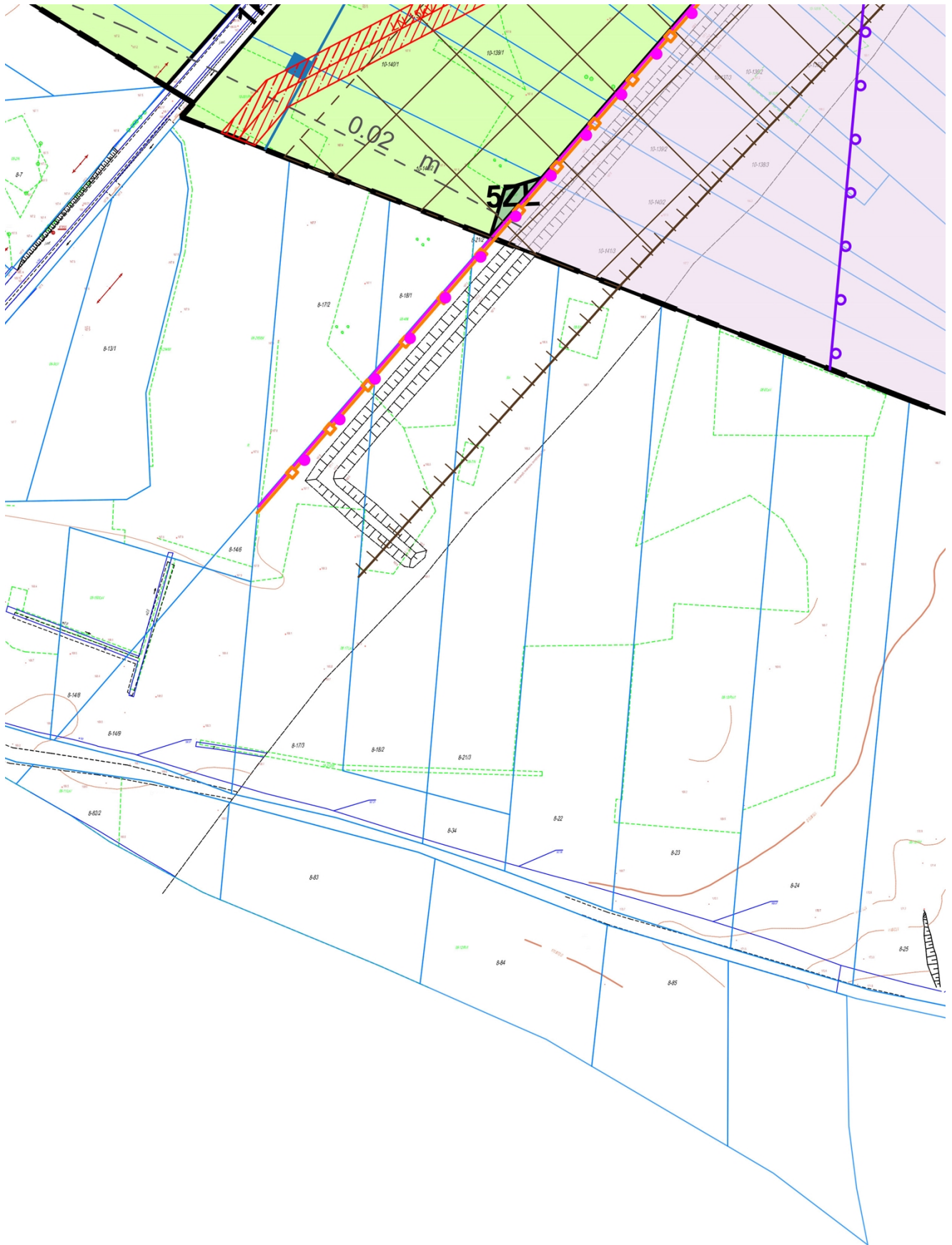








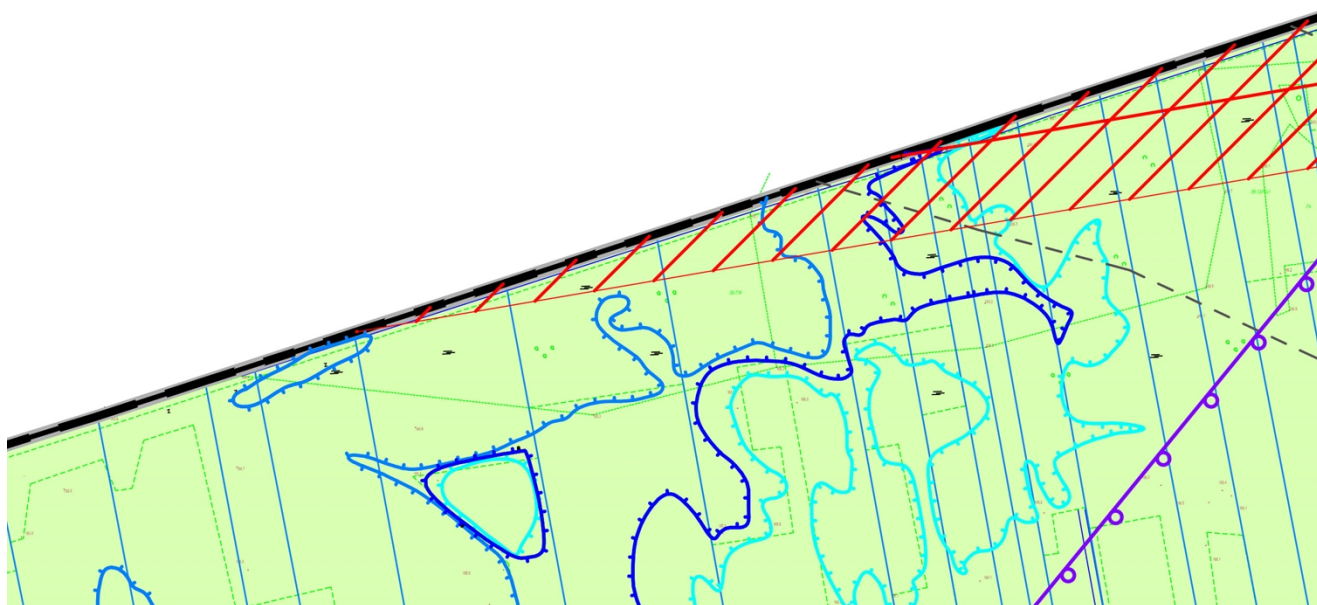




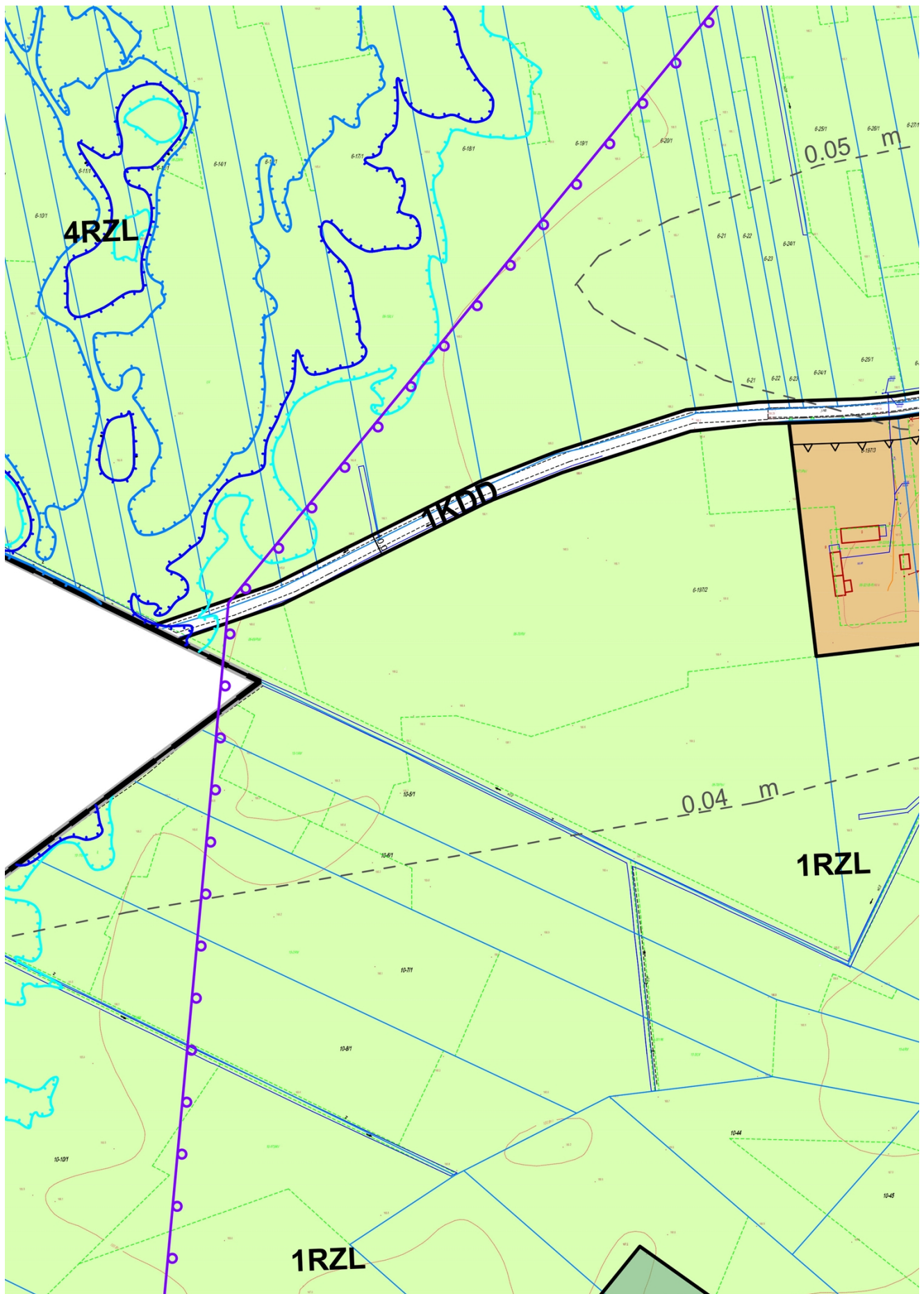
---

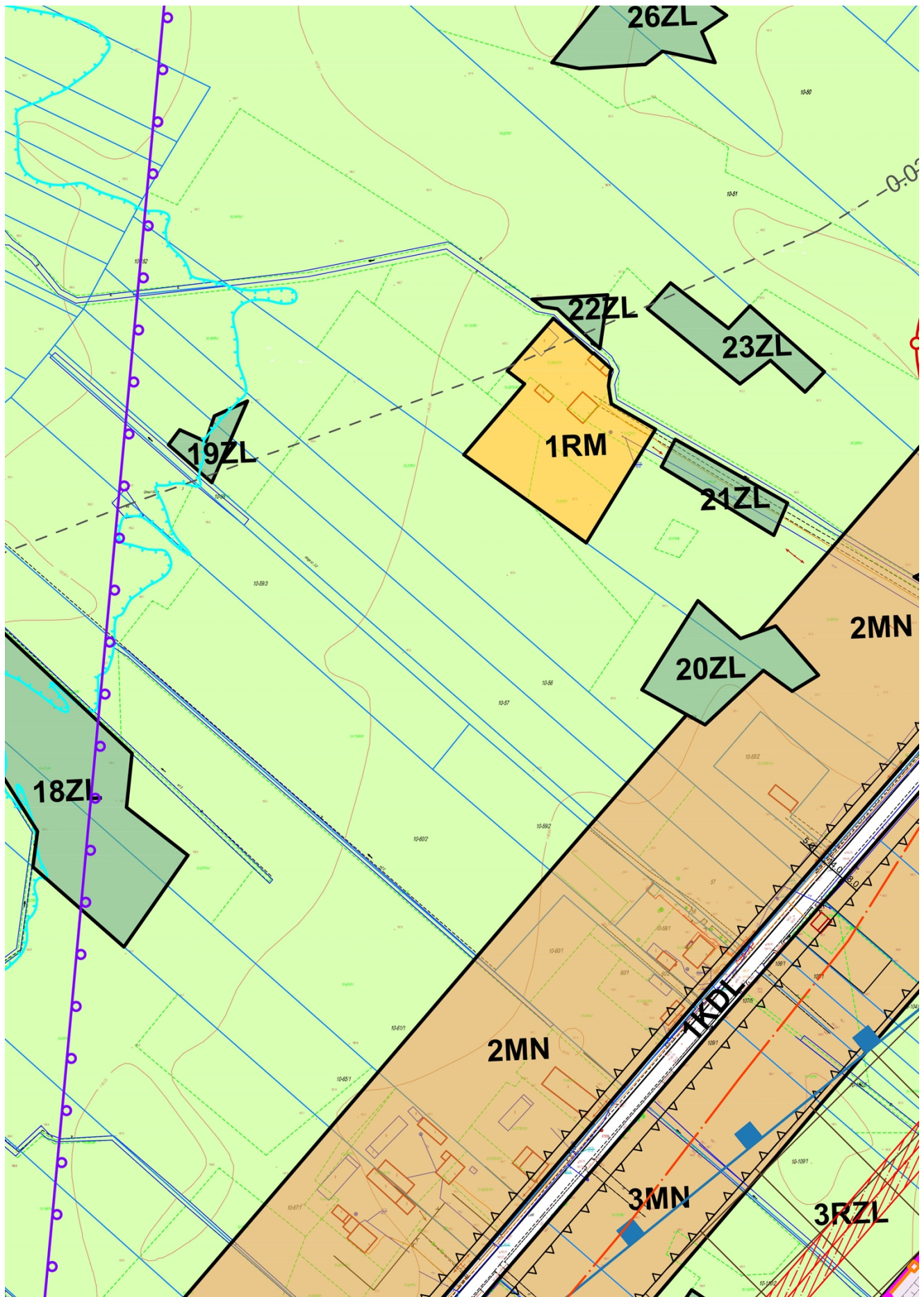
---

# 'RZENNEGO DLA OBREBÓW

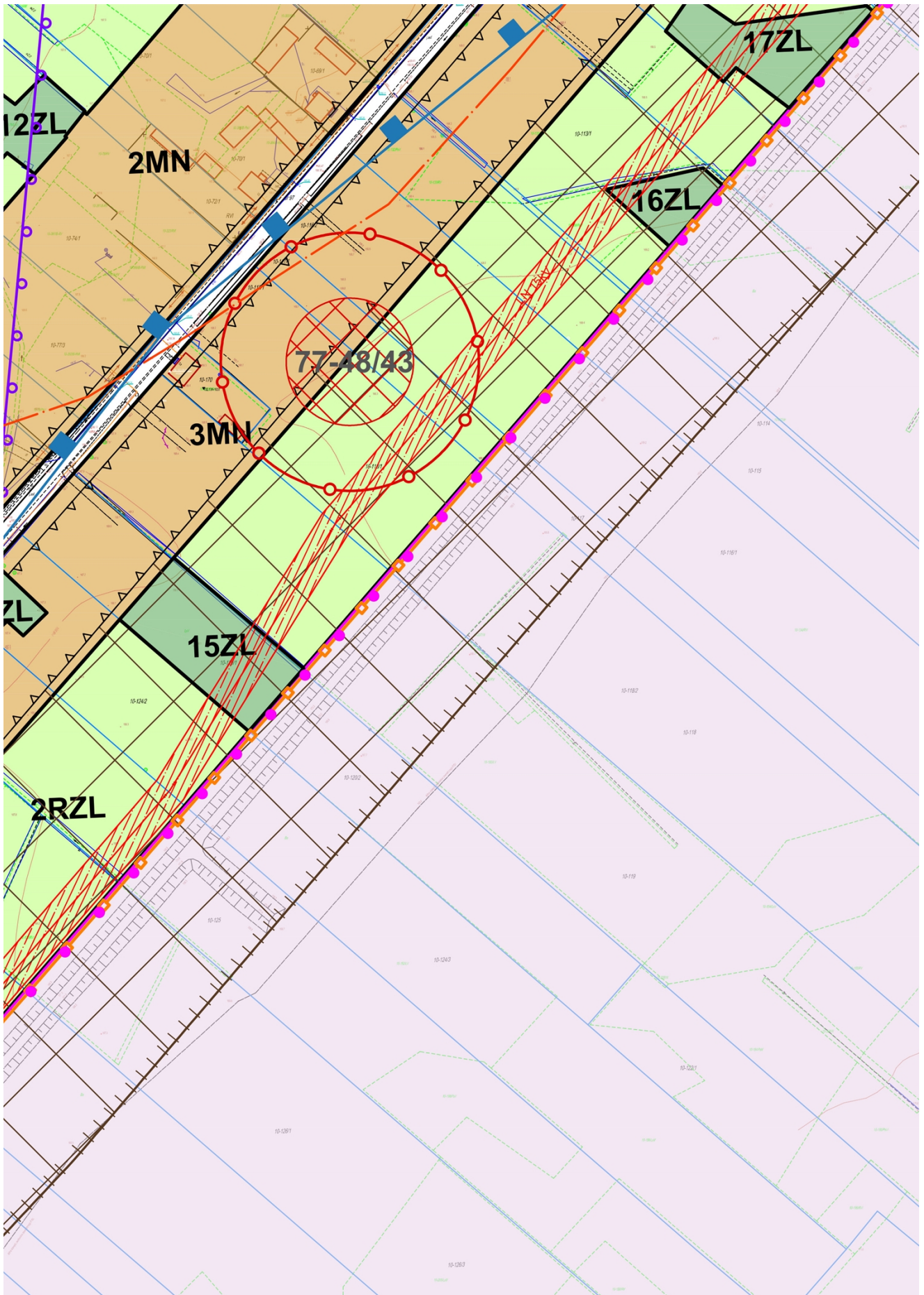


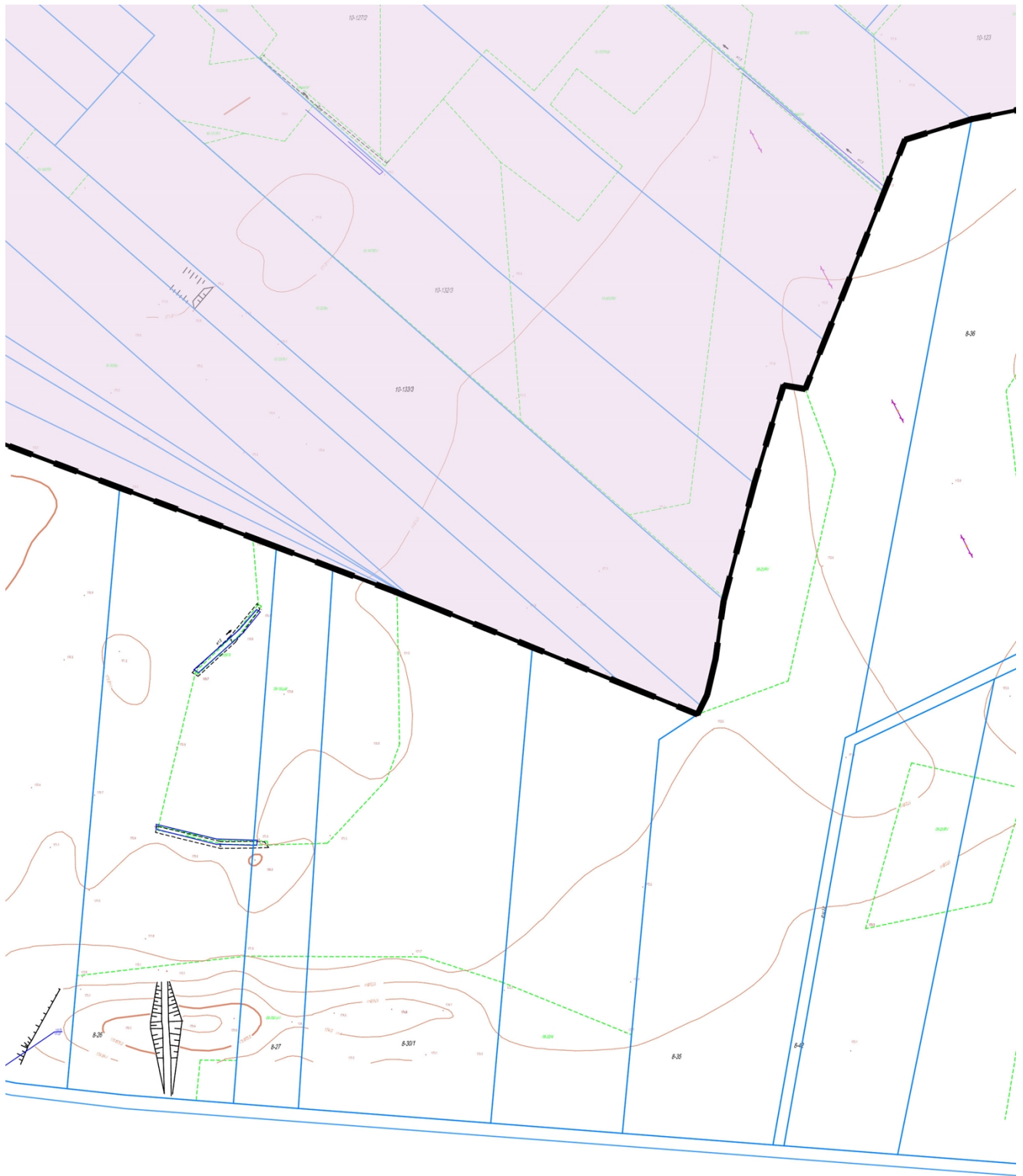


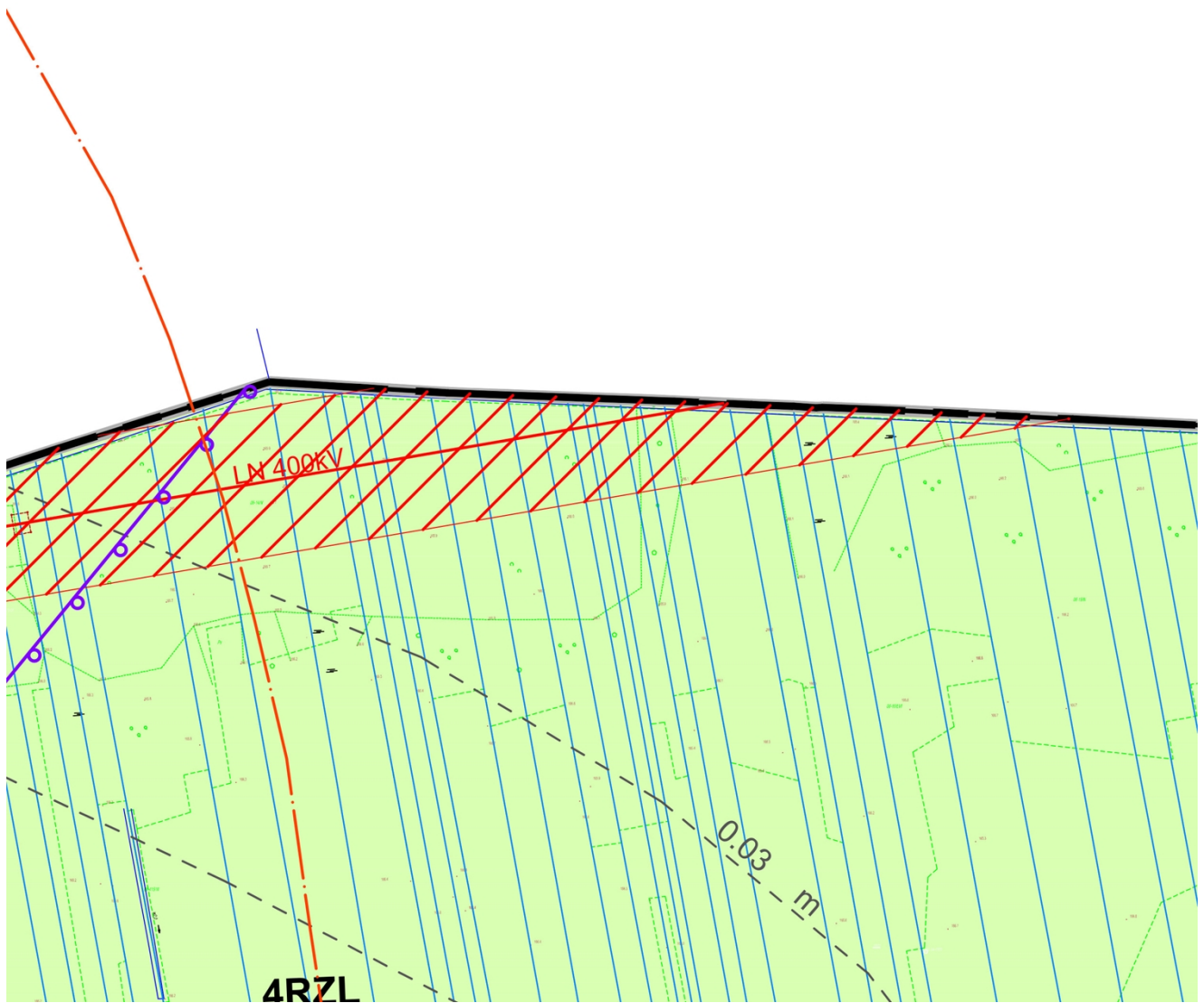










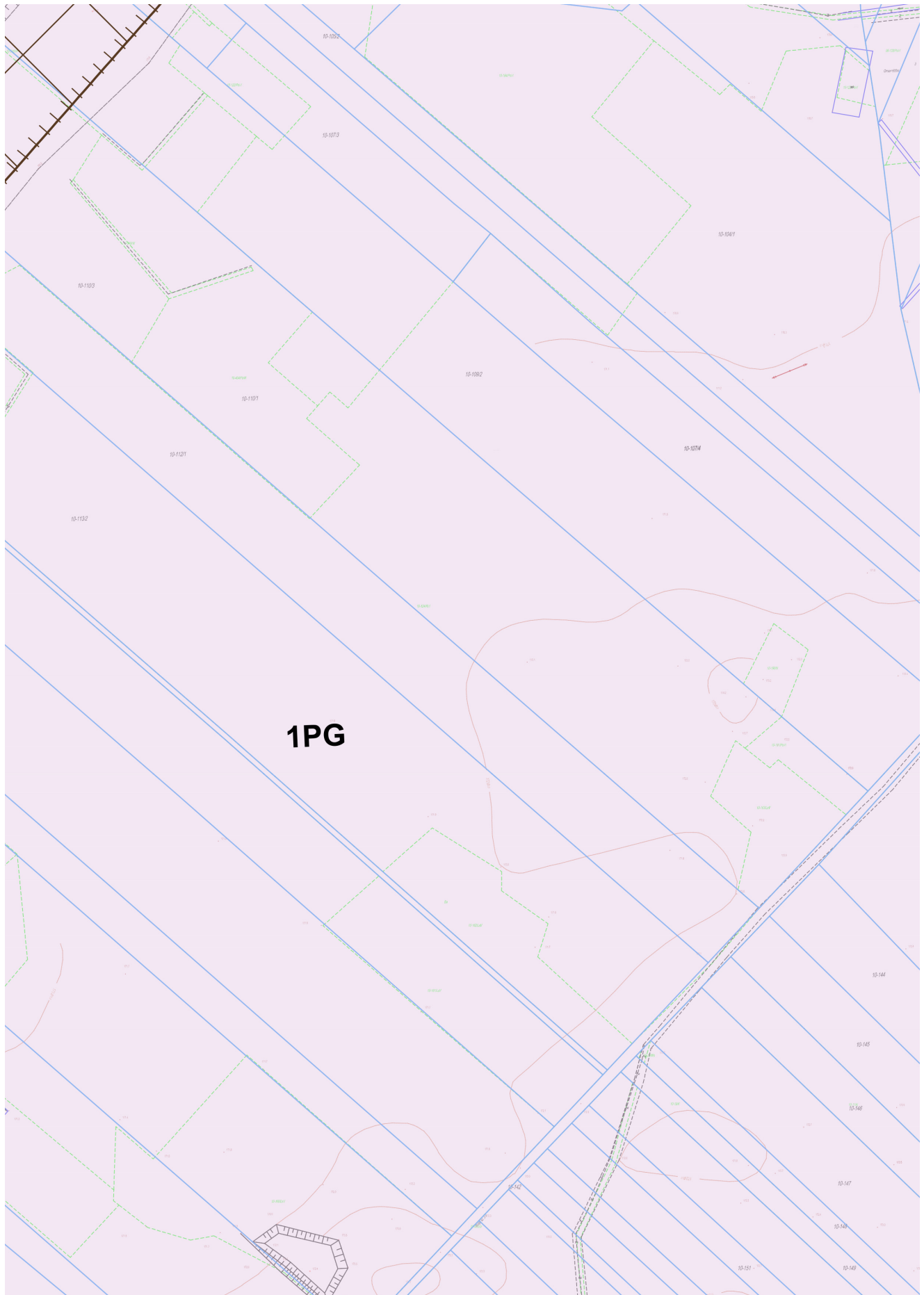




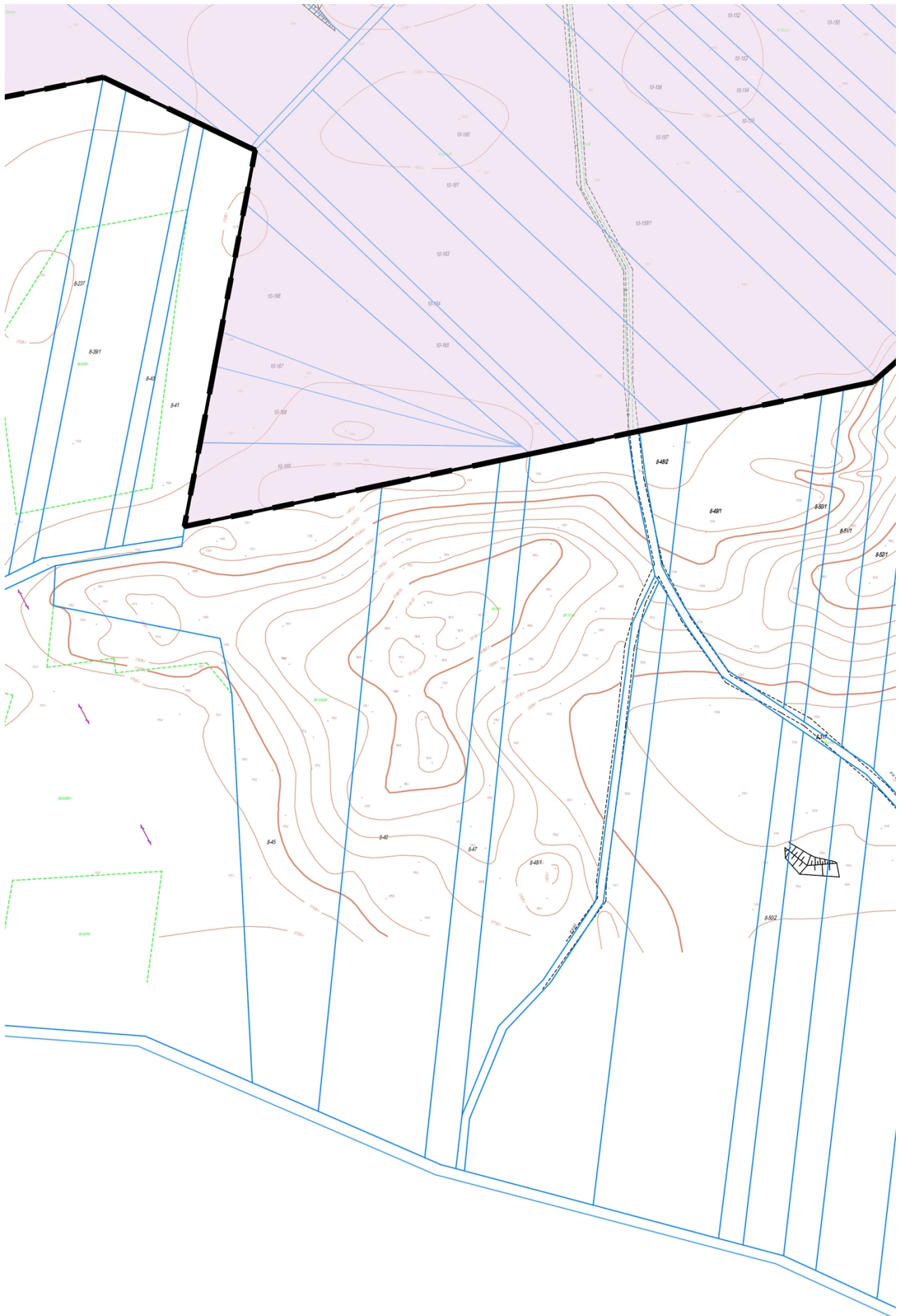


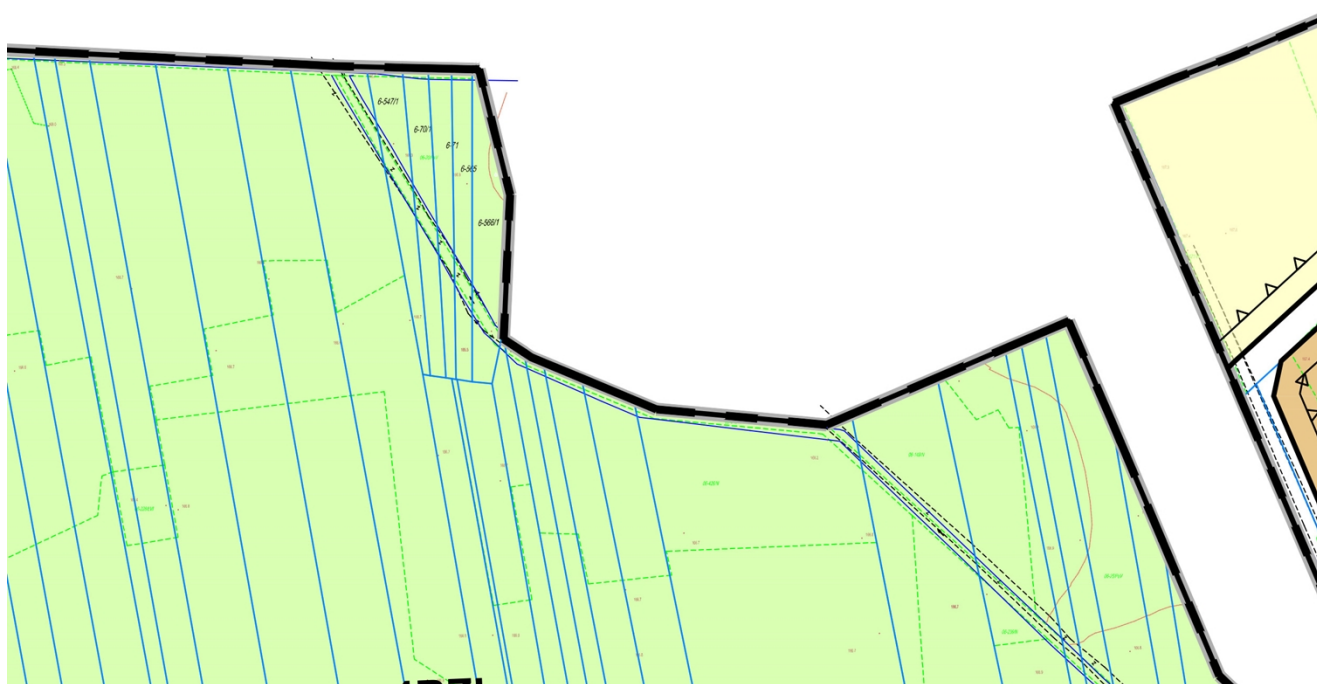












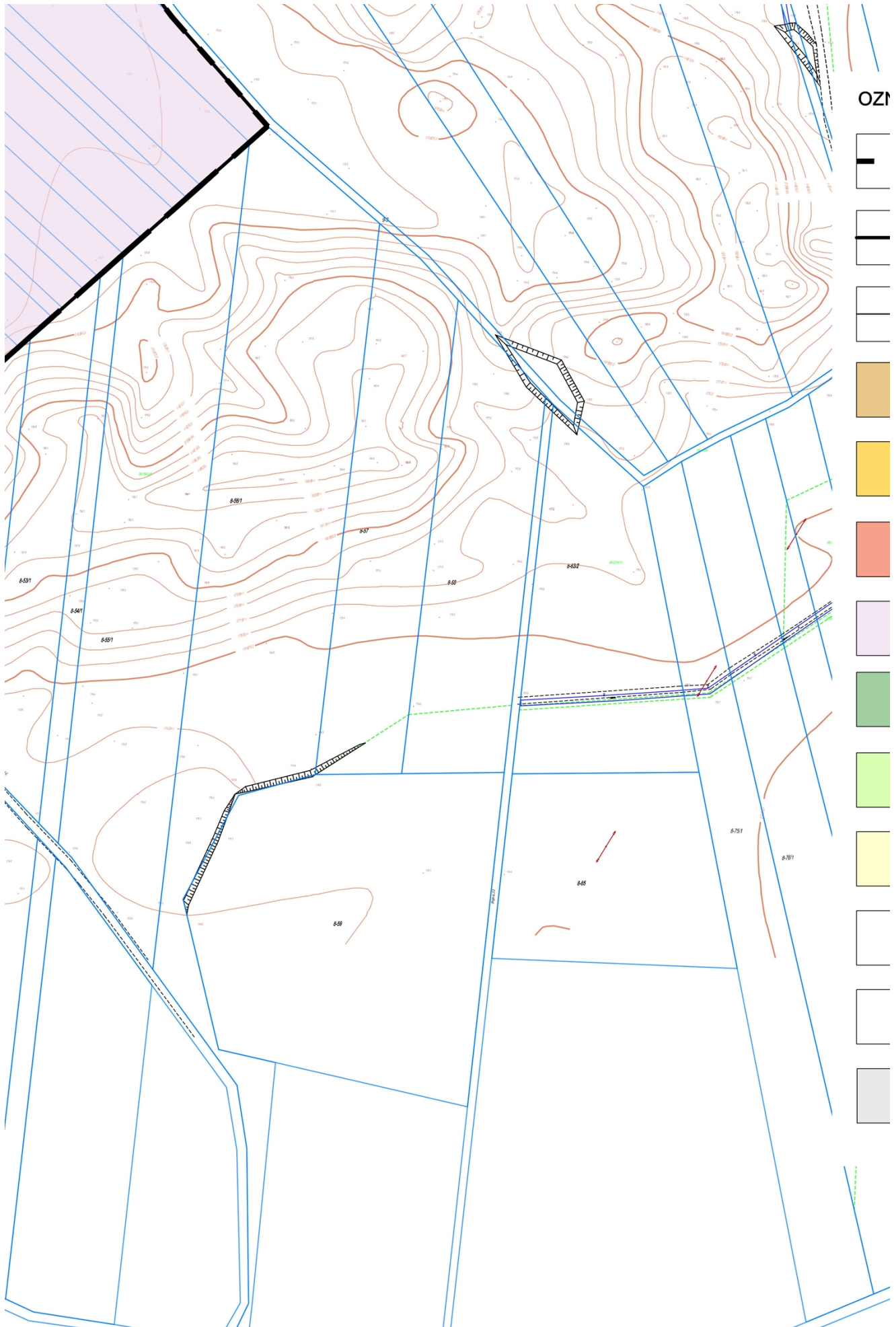


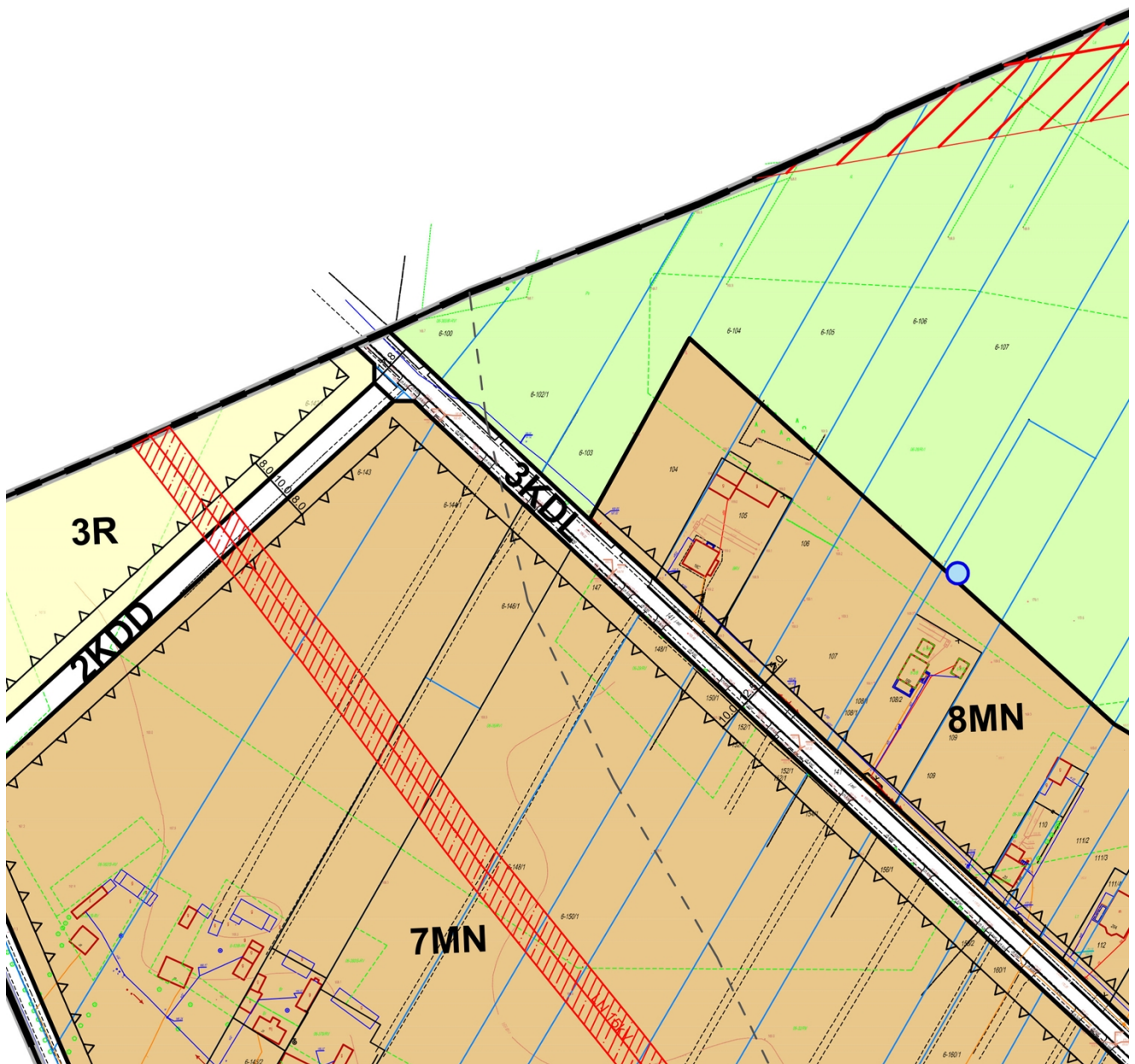




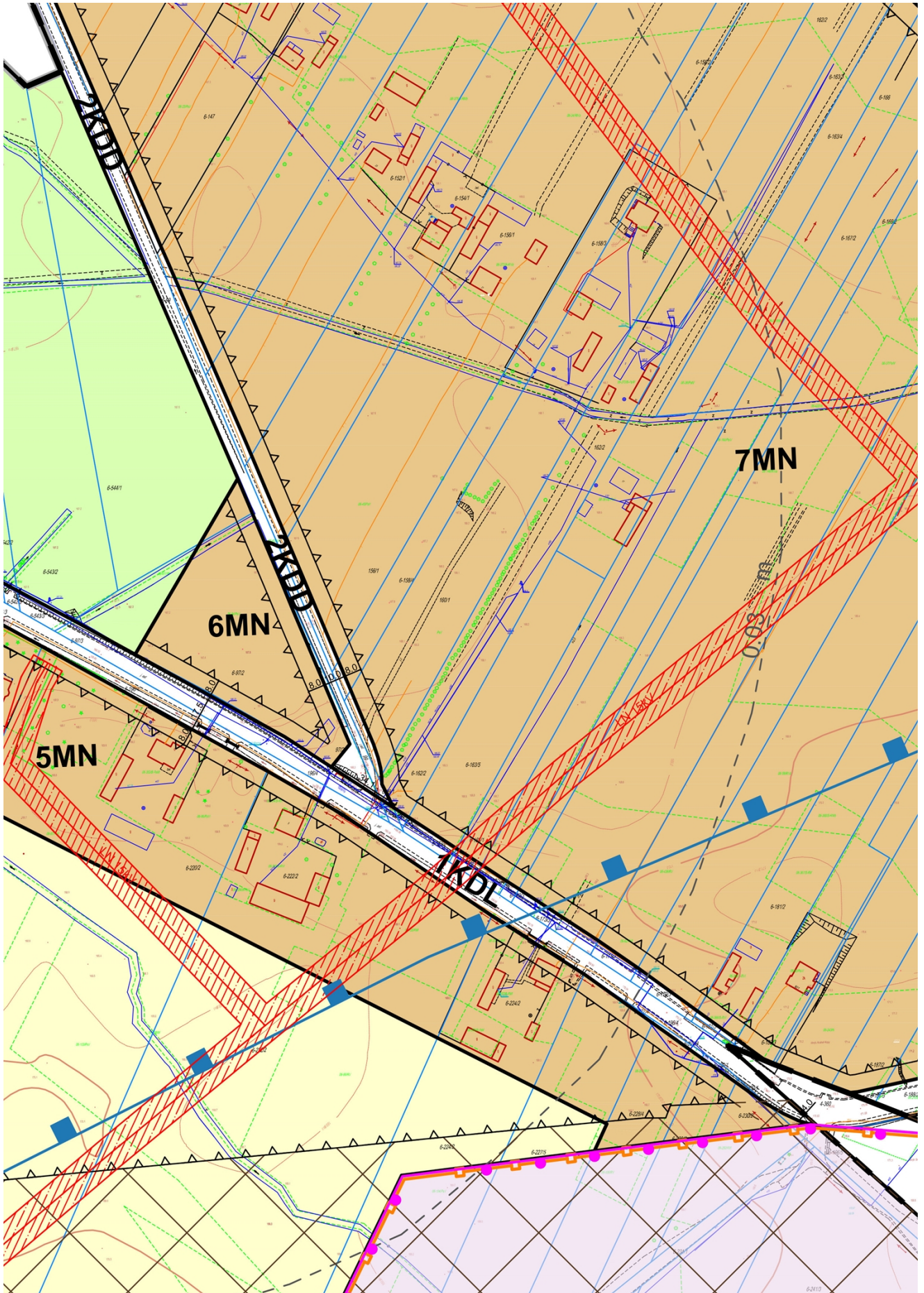




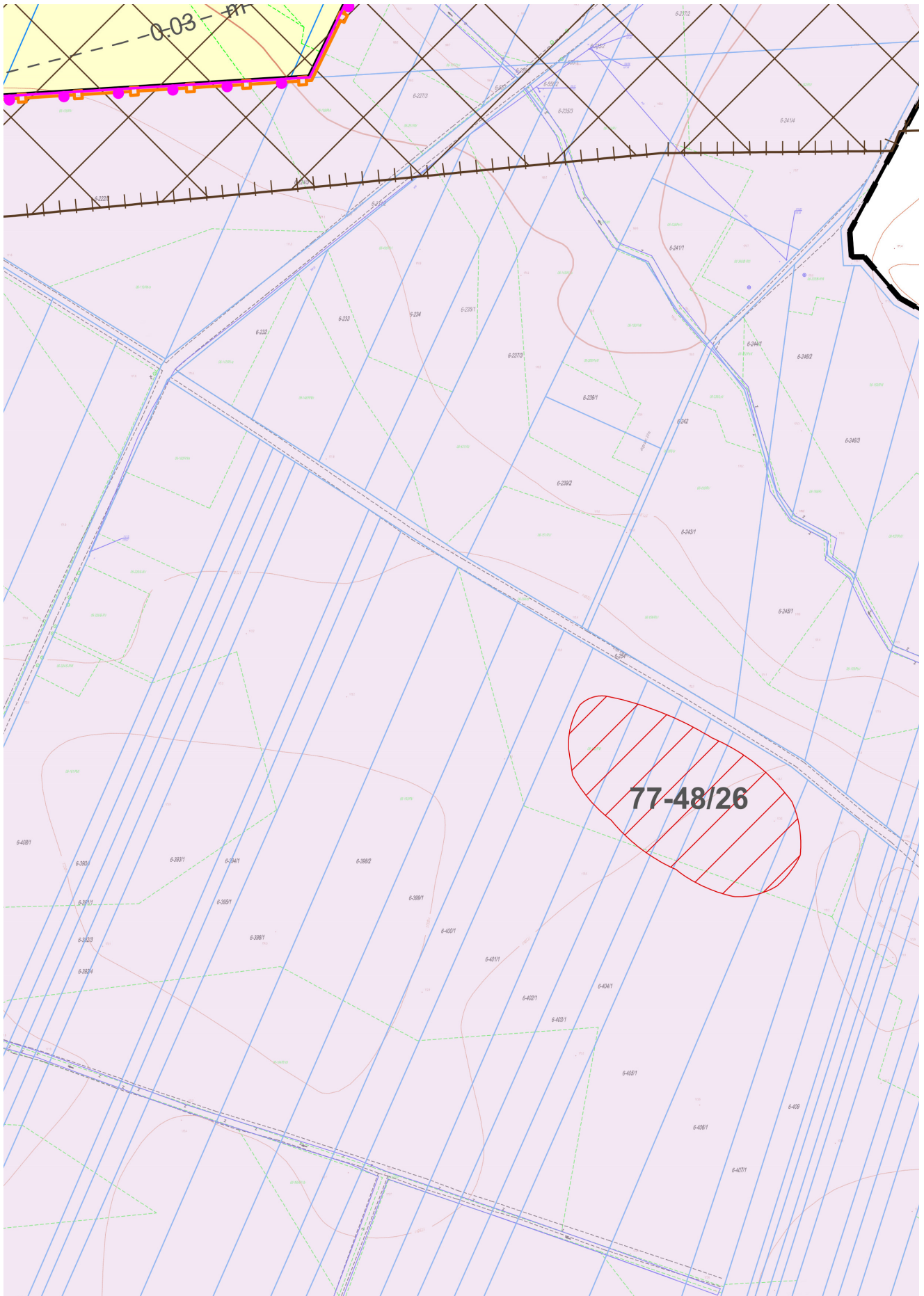


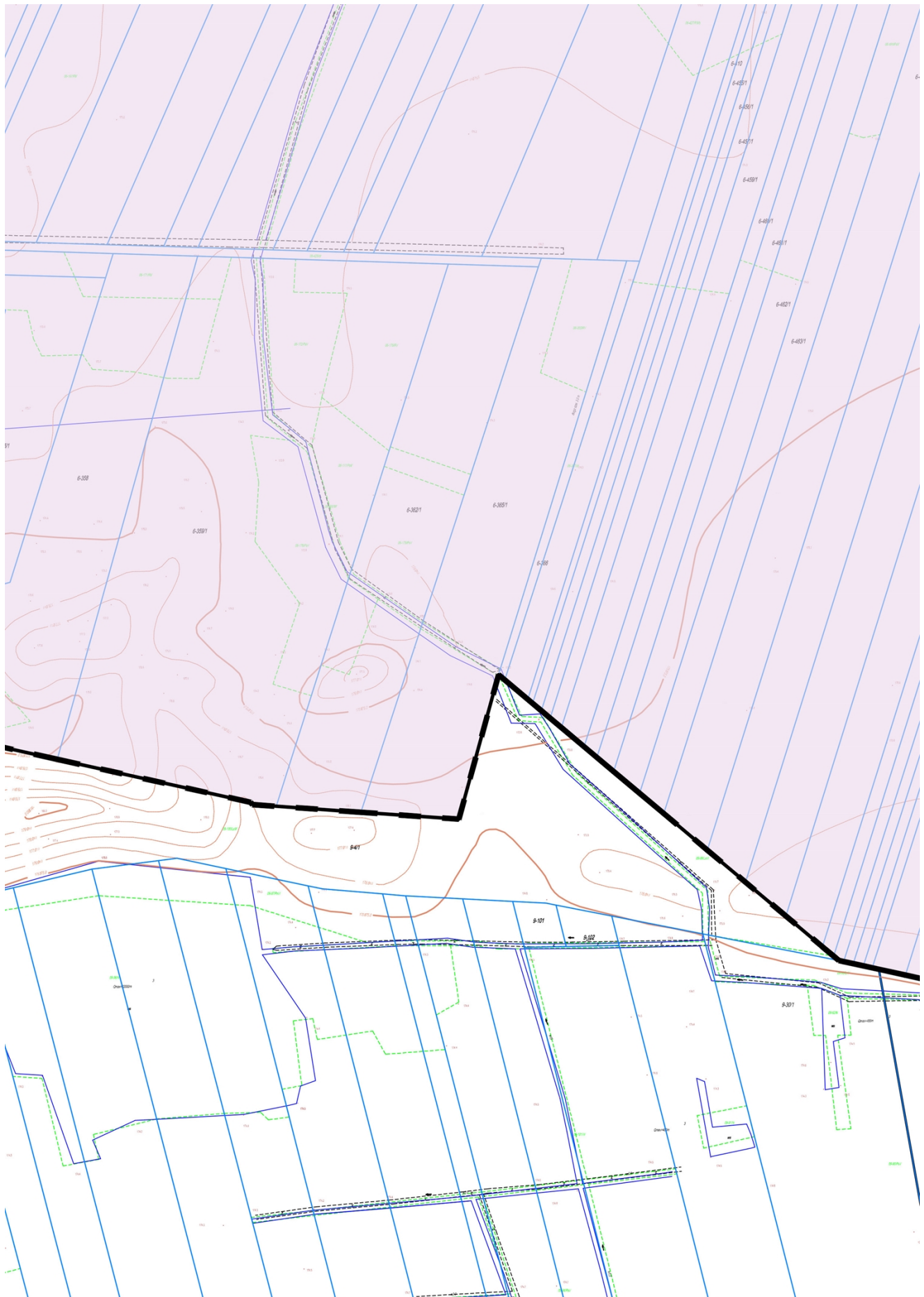


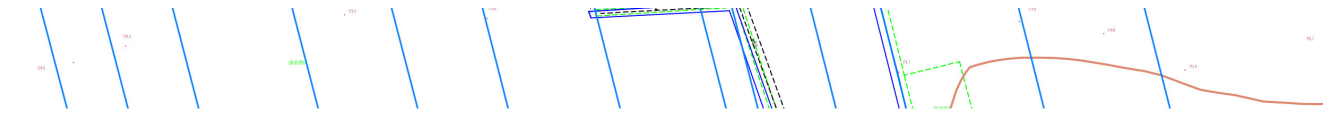











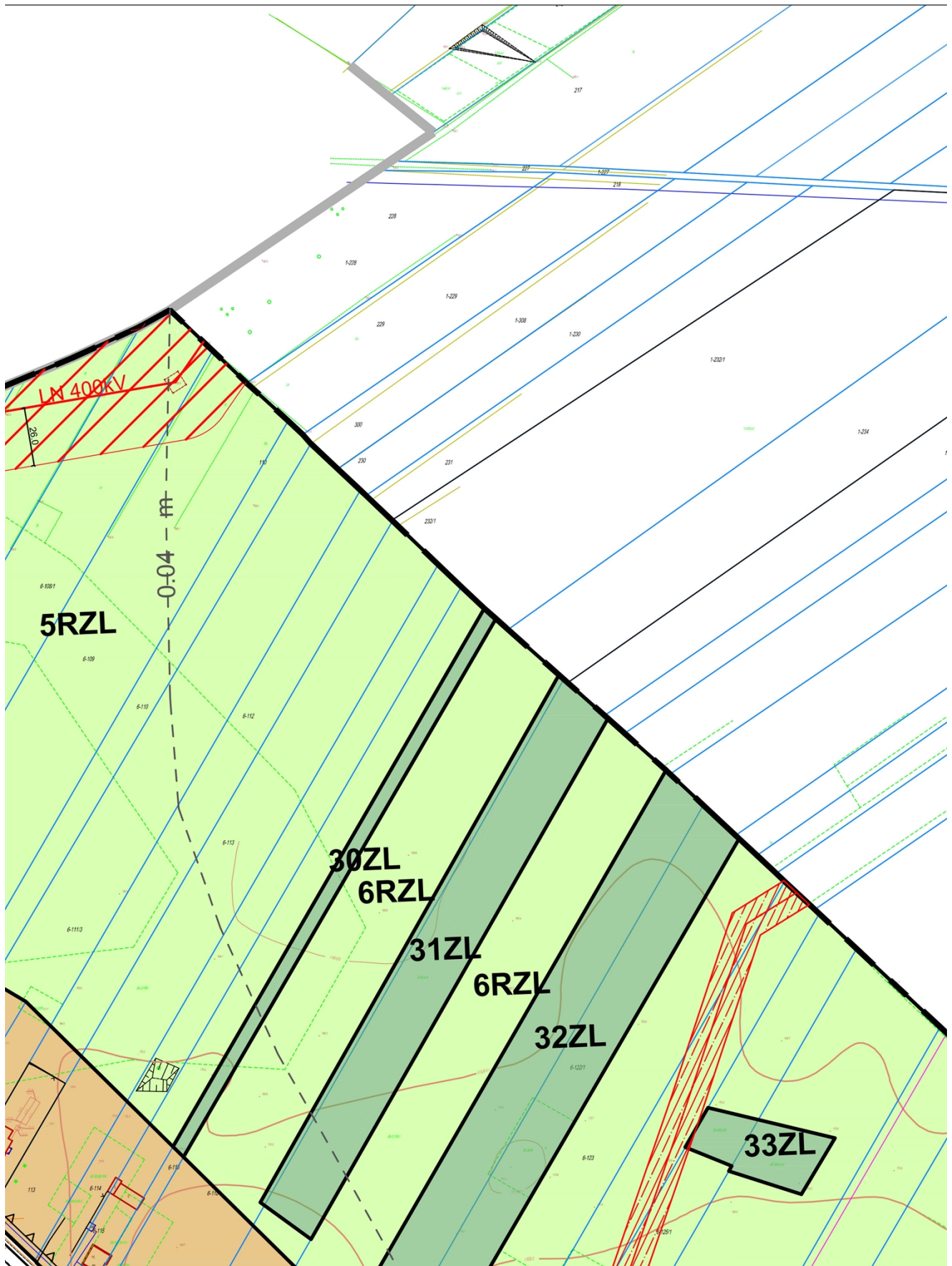


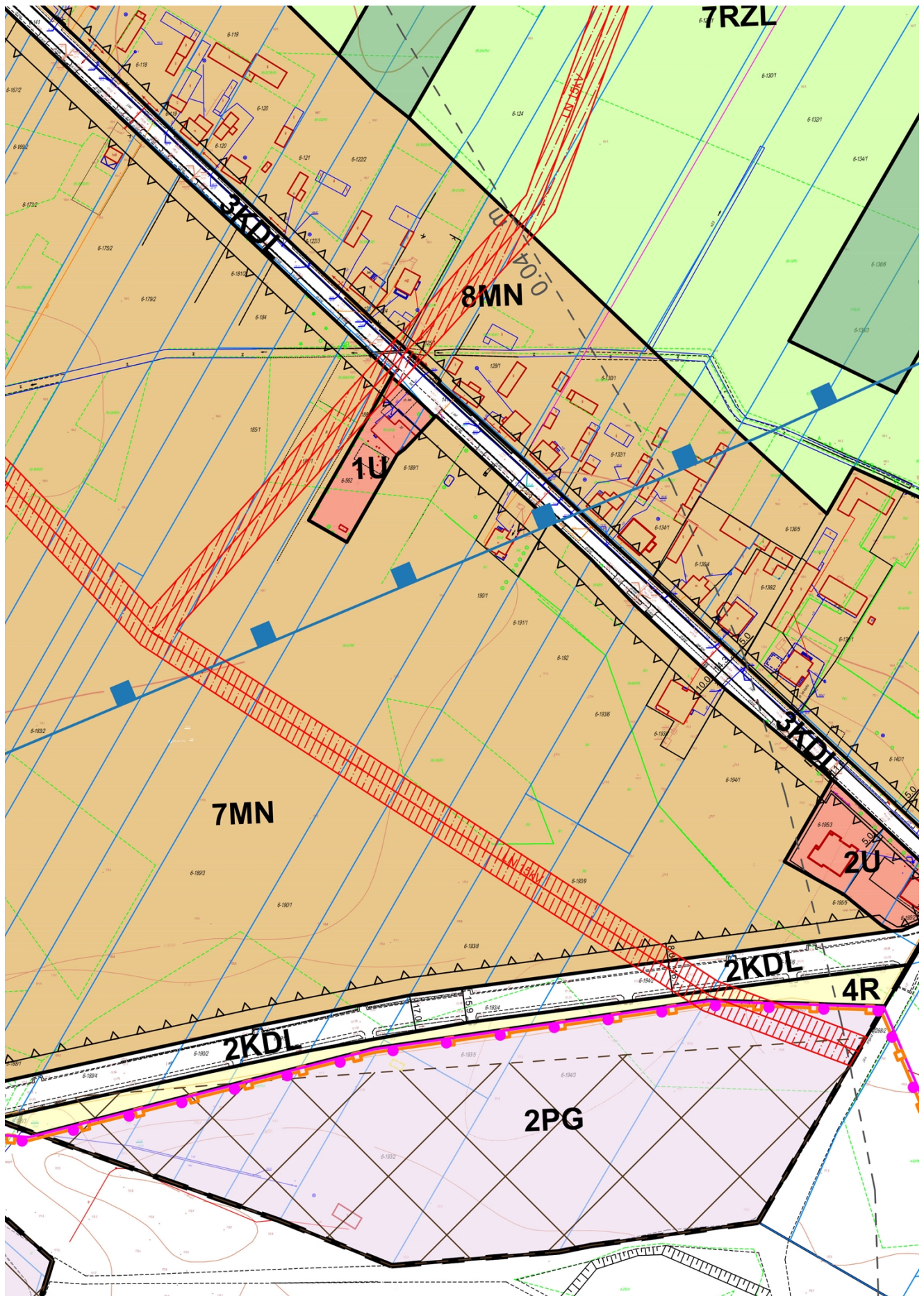
## WYZNACZENIA OBOWIĄZUJĄCE

|   |   |  |   |
|---|---|--|---|
|    | GRANICA OBSZARU OBJĘTEGO PLANEM   |    | GRANICE STREFY OCHRONY KONSERWATORSKIEJ STAJEK ARCHEOLOGICZNYCH   |
|    | LINIE ROZGRANICZAJĄCE TERENY O RÓŻNYM PRZEZNACZENIU LUB RÓŻNYCH ZASADACH ZAGOSPODAROWANIA |    | STREFA OCHRONNA OD NISZCZYWYNIENIA LINII ELEKTROENERGETYCZNYCH    |
|    | NIEPRZEKACZALNE LINIE ZABUDOWY  |    | STREFA OCHRONNA OD NISZCZYWYNIENIA LINII ELEKTROENERGETYCZNYCH    |
|    | TERENY ZABUDOWY MIESZKANIOWEJ JEDNORODZINNEJ  |    | PAS OCHRONNY OD ZAWAŻENIA   |
|    | TEREN ZABUDOWY ZAGRODOWEJ   |    | DOLNA KRAWĘDŹ STOPY ZWIĘZANEJ                                     |
|   | TERENY ZABUDOWY USŁUGOWEJ   |   | IZOLINIA MAKSYMALNEJ PRĘDKOŚCI WIAŁOŚCI W STREFIE INTENSYWNOŚCI   |
|  | TERENY GÓRNICTWA I WYDOBYCIA  |  | GRANICA TERENU ROZMIESZCZENIA PRZEKŁADNICY PRZEKRĘCZAJĄCEJ 100 kV |
|  | LASY  |  | GRANICA TERENU ROZMIESZCZENIA PRZEKŁADNICY PRZEKRĘCZAJĄCEJ 100 kV |
|  | TERENY ROLNICZE DO ZALESIENIA   |  |   |
|  | TERENY ROLNICZE   |  | GRANICA OBSZARU GÓRNICZEGO "POLE SZCZERCÓW I"                     |
|  | TERENY DRÓG LOKALNYCH   |  | GRANICA TERENU GÓRNICZEGO "POLE BEŁCHATÓW"                        |
|  | TERENY DRÓG DOJAZDOWYCH   |  | STANOWISKA ARCHEOLOGICZNE OBJĘTE OCHRONĄ USTALONĄ                 |
|  | TERENY DRÓG WEWNĘTRZNYCH  |  | UDOKUMENTOWANE ZŁOŻENIA   |

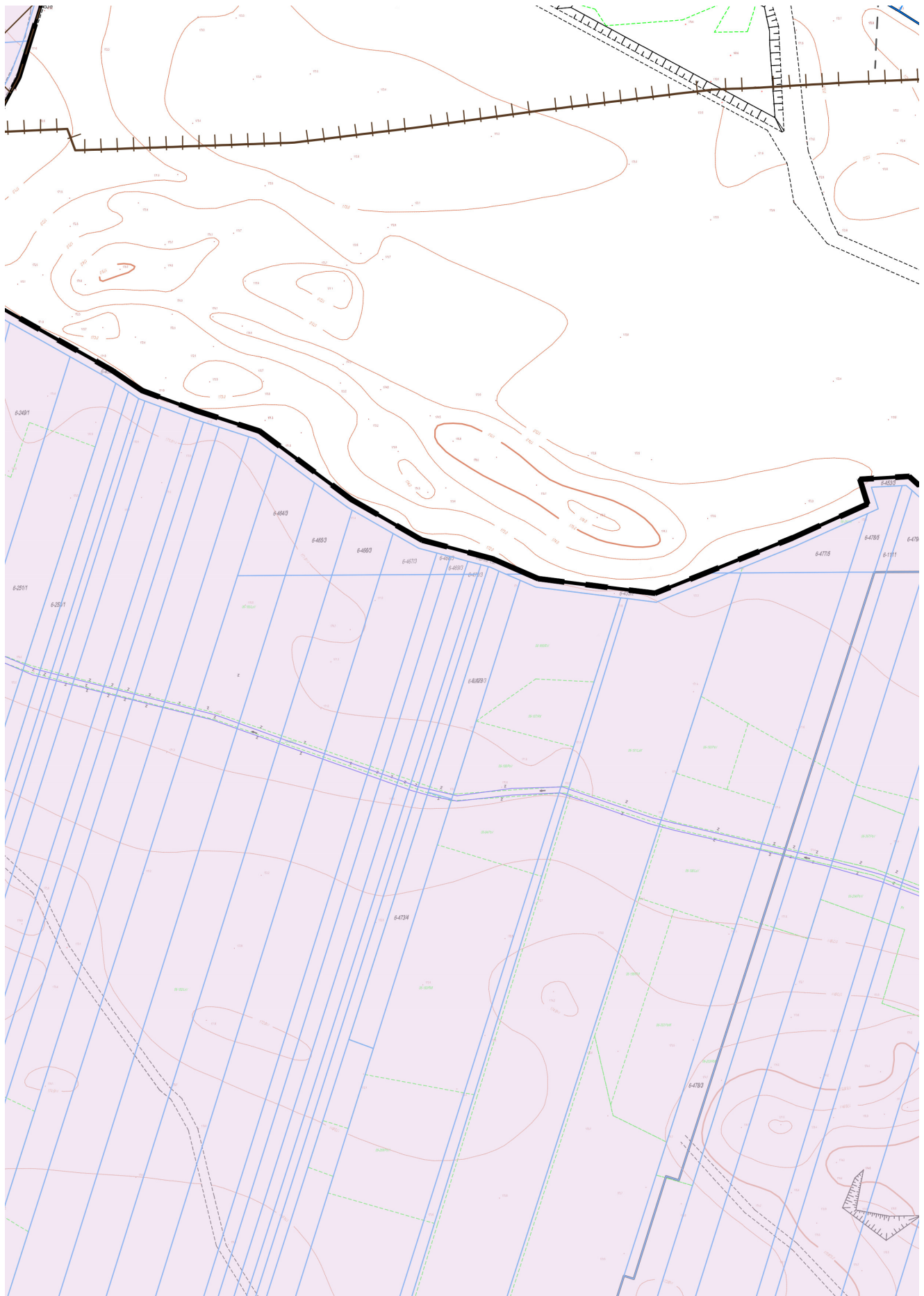














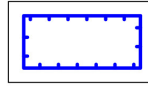


WY  
NOWISK



GRANICE OBSZARÓW SZCZEGÓLNEJ  
- OBSZARÓW, NA KTÓRYCH PRAWDOPODOBNY  
WYSTĄPIENIA POWODZI JEST WYSOKI

NAPOWIETRZNEJ  
LINII 400kV



GRANICE OBSZARÓW SZCZEGÓLNEJ  
- OBSZARÓW, NA KTÓRYCH PRAWDOPODOBNY  
WYSTĄPIENIA POWODZI JEST ŚREDNI

NAPOWIETRZNEJ  
LINII 15kV



GRANICE OBSZARÓW NARAŻONYCH  
NA WYSTĄPIENIA POWODZI, NA KTÓRYCH PRAWDOPODOBNY  
WYSTĄPIENIA POWODZI JEST NISKI

WYKŁADKI




GRANICA GŁÓWNEGO ZBIORNIKA WODNY  
NR 326 "CZĘSTOCHOWA"

WYKŁADKI


#### OZNACZENIA INFORMACYJNE

WYKŁADKI  
PRĘDKOŚCI  
WYKŁADKI 5 MM/S/ GRANICA  
SEJSMICZNEJ STOPNIA I



GRANICA GMINY

WYKŁADKI URZĄDZEŃ WYTWARZAJĄCYCH  
ENERGIĘ O MOCY  
WYKŁADKI GRANICA STREFY OCHRONNEJ  
WYKŁADKI URZĄDZEŃ WYTWARZAJĄCYCH  
ENERGIĘ O MOCY




UJĘCIA WODY



NIEISTNIEJĄCE STANOWISKA ARCHEOLOGICZNE  
NA OBSZARZE GÓRNICZYM

WYKŁADKI PRZEPISÓW ODRĘBNYCH



IZOLINIE OSIADAŃ

WYKŁADKI



NAPOWIETRZNA LINIA  
ELEKTROENERGETYCZNA 400kV

WYKŁADKI




NAPOWIETRZNA LINIA  
ELEKTROENERGETYCZNA 15kV

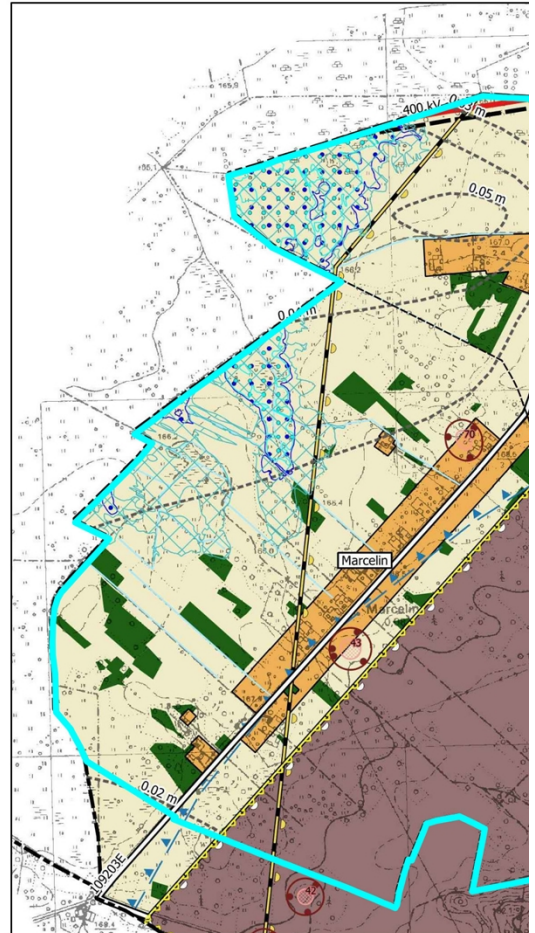
WYKŁADKI  
WYKŁADKI PLANU

WYKŁADKI KOPALIN - "KODRAŃ"



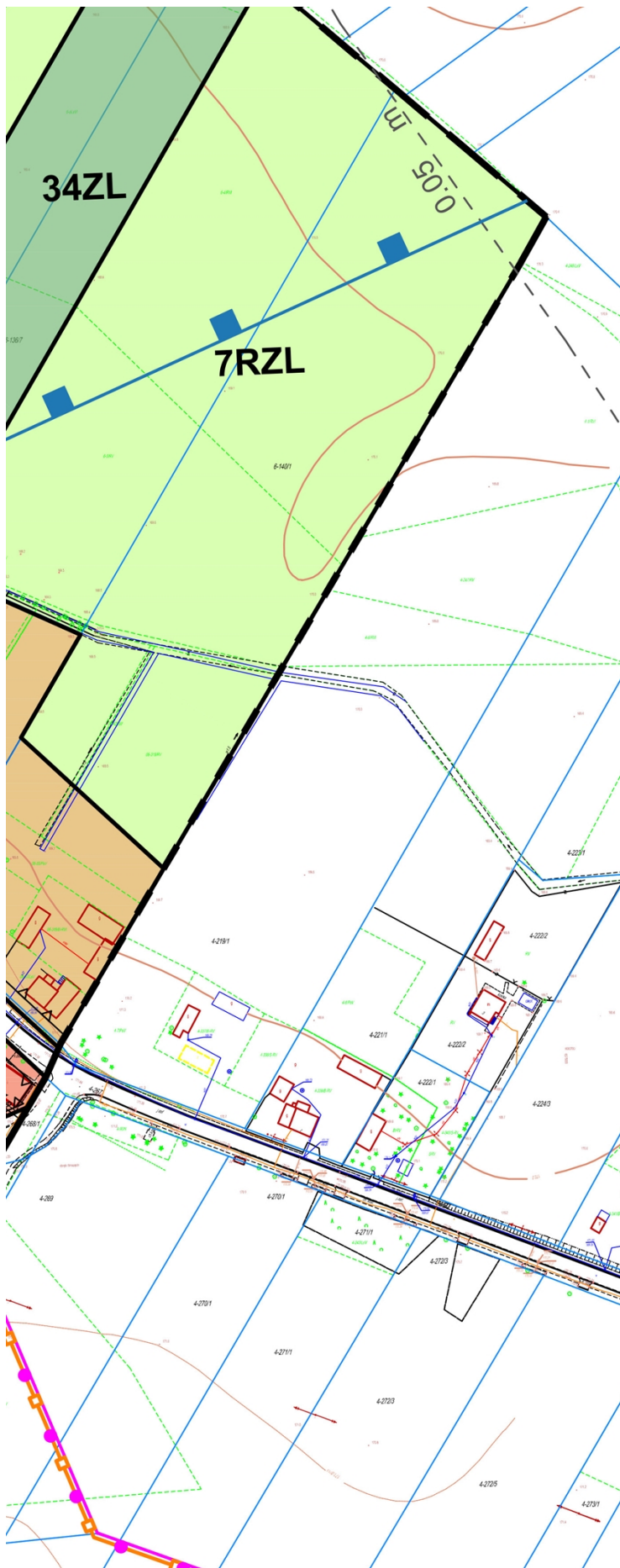


## WYRYS ZE STUDIUM UWARUNKOWAŃ I K GMINY RZAŚNIA PRZY. RADY GMINY RZAŚ



 GRANICA OBSZARU

| OZNACZENIE OBSZARU  | FUNKCJA PODSTAWO   |
|---|--|
|  | TERENY ZABUDOWY ZAGRODOWEJ<br>TERENY ZABUDOWY MIESZKANIOWEJ  |
|  | TERENY ZABUDOWY USŁUGOWEJ  |
|  | TERENY ZABUDOWY USŁUGOWEJ<br>TERENY REKREACYJNO-WYPOCZYNKO<br>TERENY REKREACJI INDYWIDUALNEJ   |
|  | TERENY DZIAŁALNOŚCI GÓRNICZEJ ZW<br>EKSPLOATACJA ZŁOŻA WĘGLA BRUNAT<br>BELCHATÓW-POLE SZCZERCÓW  |
|  | TERENY ROZMIESZCZENIA URZĄDZEN<br>WYTWARZAJĄCYCH ENERGIĘ Z ODNAW<br>ŹRÓDEŁ ENERGI O MOCY PRZEKRACZ<br>- OGNIWA FOTOWOLTAICZNE  |
|  | TERENY ROZMIESZCZENIA URZĄDZEN WYTL<br>ENERGIE Z ODNAWIALNYCH ŹRÓDEŁ ENERGI<br>PRZEKRACZAJĄCEJ 100 KW - ELEKTROWNIE<br>RAMACH DZIAŁALNOŚCI GÓRNICZEJ ZWIĄZ<br>EKSPLOATACJA ZŁOŻA WĘGLA BRUNATNEG |



|  |                           |
|--|---------------------------|
|  | TERENY DRÓG PUBLICZNYCH   |
|  | TERENY LASÓW I ZADRZEWIEN |
|  | TERENY ROLNE              |

## OZNACZENIA

### GRANICE ADMINISTRACYJNE

- GRANICA GMINY
- GRANICA OBREBÓW GEODEZYJNYCH

### POLITYKA PLANISTYCZNA

- GRANICA OBSZARÓW, DLA KTÓRYCH SPORZĄDZIĆ PLAN MIEJSCOWY, W WYMAGAJĄCE ZMIANY PRZEZNACZ ROLNYCH I LEŚNYCH NA CELE NIER

### KIERUNKI ROZWOJU KOMUNIKACJI

- DROGA GMINNA

### ŚRODOWISKO PRZYRODNICZE I JEG

- ROWY MELIORACYJNE
- GŁÓWNY ZBIORNIK WÓD PODZIEMN ZBIORNIK CZĘSTOCHOWA (E)
- OBSZAR SZCZEGÓLNEGO ZAGROŻE NA KTÓRYCH PRAWDOPODOBIEŃST POWODZI JEST ŚRĘDNIEM I WYNOŚI F
- OBSZAR SZCZEGÓLNEGO ZAGROŻE NA KTÓRYCH PRAWDOPODOBIEŃST POWODZI JEST WYSOKIE I WYNOŚI F
- OBSZARY NA KTÓRYCH PRAWDOPO WYSTĄPIENIA POWODZI JEST NISKI NA 500 LAT (0,2%)

### INFRASTRUKTURA TECHNICZNA

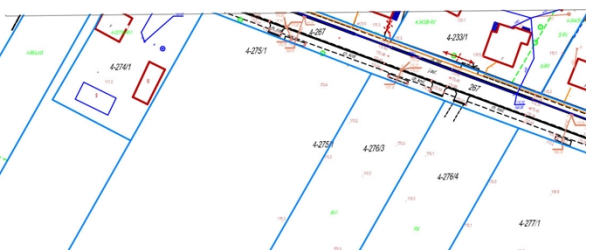
- LINIA ELEKTROENERGETYCZNA 400
- GRANICA STREFY OCHRONNEJ LINII ELEKTROENERGETYCZNEJ 400
- GRANICA STREFY OCHRONNEJ ZWI, W ZABUDOWIE ORAZ ZAGOSPODAR I UŻYTKOWANIU TERENÓW, WYNIKA URZĄDZEŃ WYTWARZAJĄCYCH ENĘ ŹRÓDEŁ ENERGII O MOCY PRZEKRA

### DZIEDZICTWO KULTUROWE

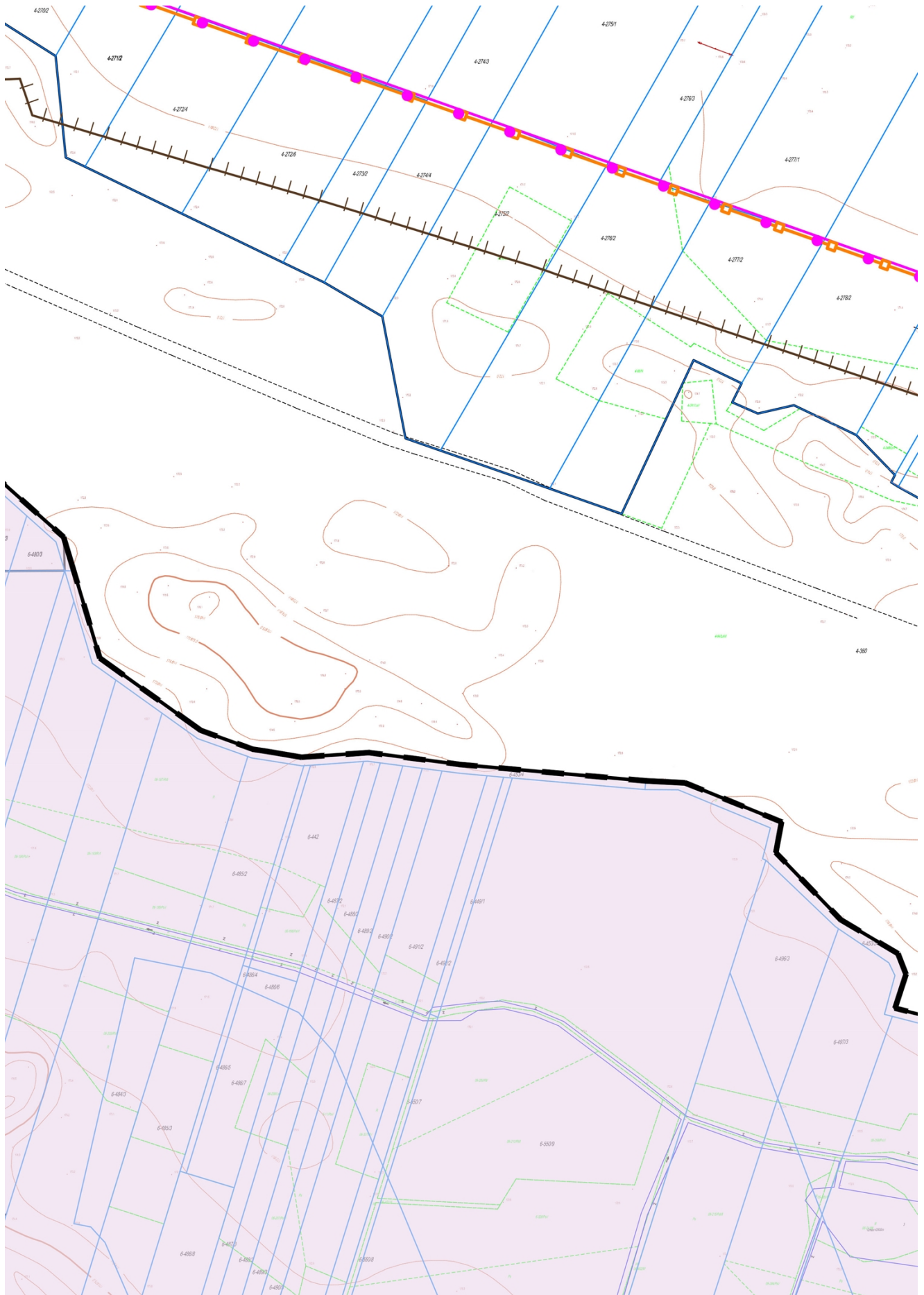
- STANOWISKO ARCHEOLOGICZNE
- STREFA OCHRONY ARCHEOLOGICZNEJ

### SUROWCE NATURALNE ORAZ STRUK Z EKSPLOATACJĄ POWIERZCHNIOW.

- GRANICA TERENU GÓRNICZEGO PO
- GRANICA OBSZARU GÓRNICZEGO P (GRANICA OBSZARU WYMAGAJĄCE)
- UDOKUMENTOWANE ŹŁOŻE SUROW
- IZOLINIA OSIADAŃ GRUNTU
- IZOLINIA SZCZYTOWYCH PRĘDKOŚC





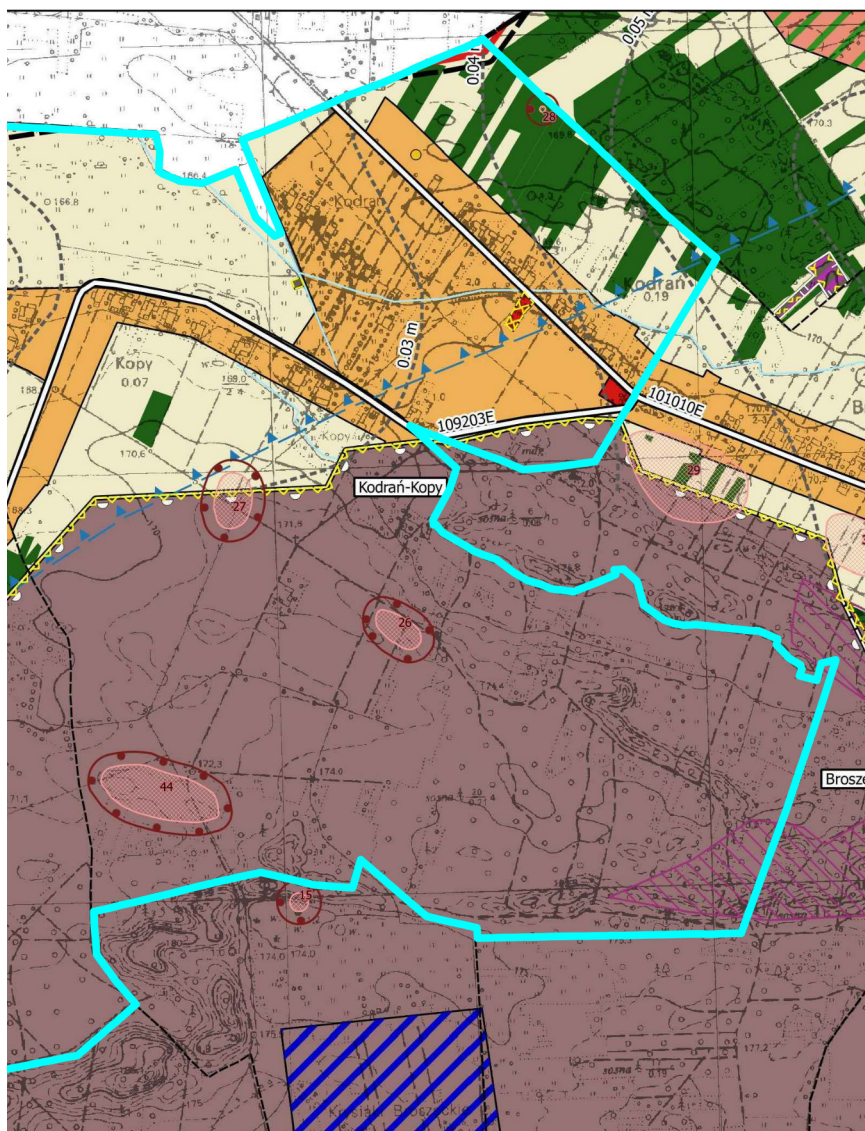








**KIERUNKÓW ZAGOSPODAROWANIA PRZESTRZENNEGO  
OBJĘTEGO UCHWAŁĄ NR XXVII/195/2021  
Z DNIA 17 WRZEŚNIA 2021 R.**



**OBJĘTEGO PLANEM**

|                |  |
|----------------|--|
| WA             | FUNKCJA UZUPEŁNIAJĄCA  |
| JEDNORODZINNEJ | TERENY ZABUDOWY USŁUGOWEJ  |
|                | TERENY ROZMIESZCZENIA URZADZEŃ WYTWARZAJĄCYCH ENERGIĘ Z ODNAWIALNYCH ŹRÓDEŁ ENERGII O MOCY PRZEKRACZAJĄCEJ 100 KW - OGNIWA FOTOWOLTAICZNE (W GRANICACH WSKAZANYCH STREF OCHRONNYCH W/W INSTALACJI) |
| WE             | TERENY ZABUDOWY MIESZKANIOWEJ JEDNORODZINNEJ   |

|  |  |
|--|--|
|  |  |
|  |  |
|  |  |

CH

H GMINA ZAMIERZA  
TYM OBSZARY  
ENIA GRUNTÓW  
OLNICZE I NIELEŚNE

## O OCHRONA

YCH NR 326

NIA POWODZIA  
WO WYSTĄPIENIA  
RAZ NA 100 LAT (1%)

NIA POWODZIA  
WO WYSTĄPIENIA  
RAZ NA 10 LAT (10%)

DOBIĘSTWO  
E I WYNOSI RAZ

kV

l kV

ĄZANEJ Z OGRANICZENIAM I  
OWANIU  
WĄCA Z LOKALIZACJI  
ERGIE Z ODNAWIALNYCH  
CZAJĄCEJ 100 kW

NEJ

## CTURY ZWIĄZANE

A

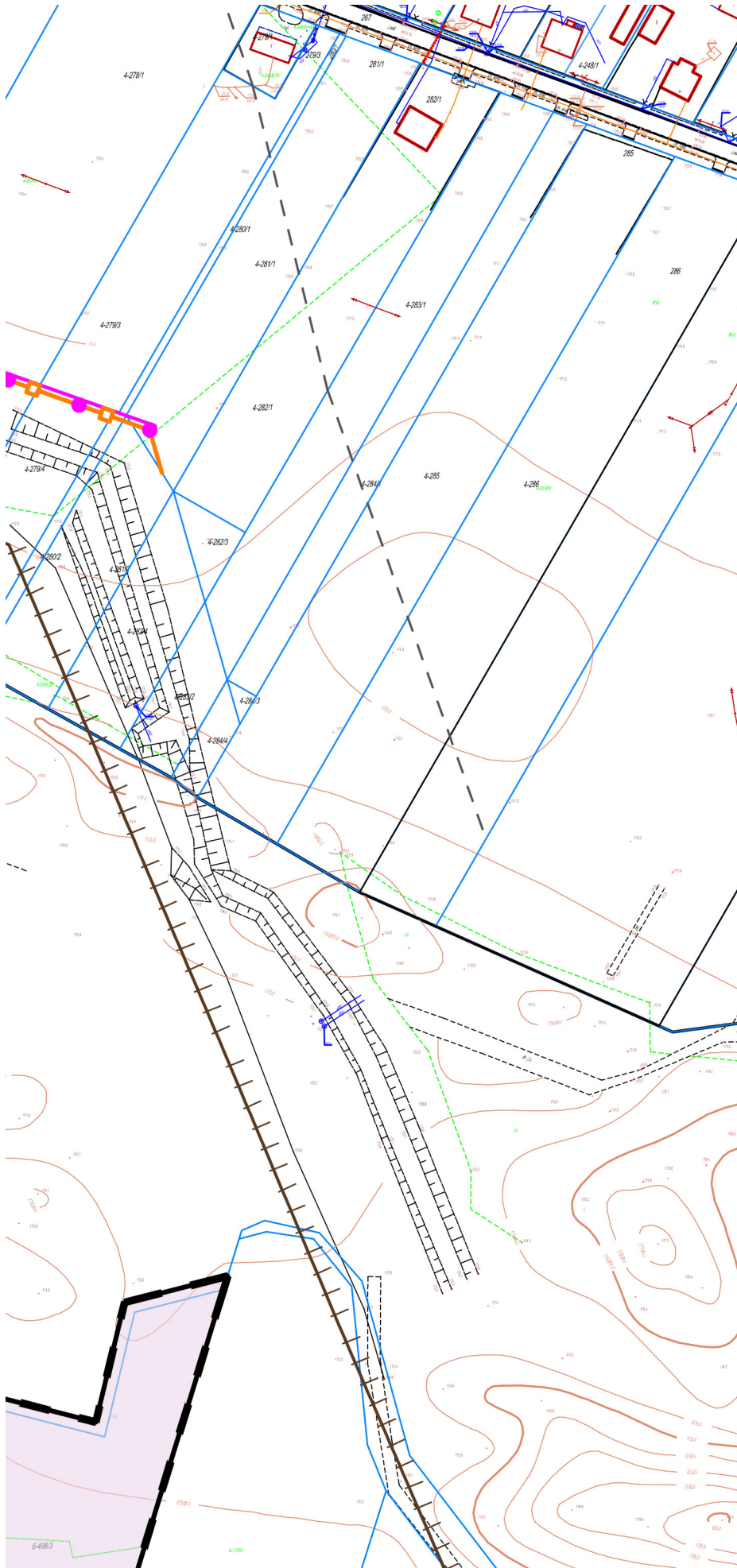
LE BEŁCHATÓW

OLE SZCZERCÓW I  
30 REKULTYWACJI)

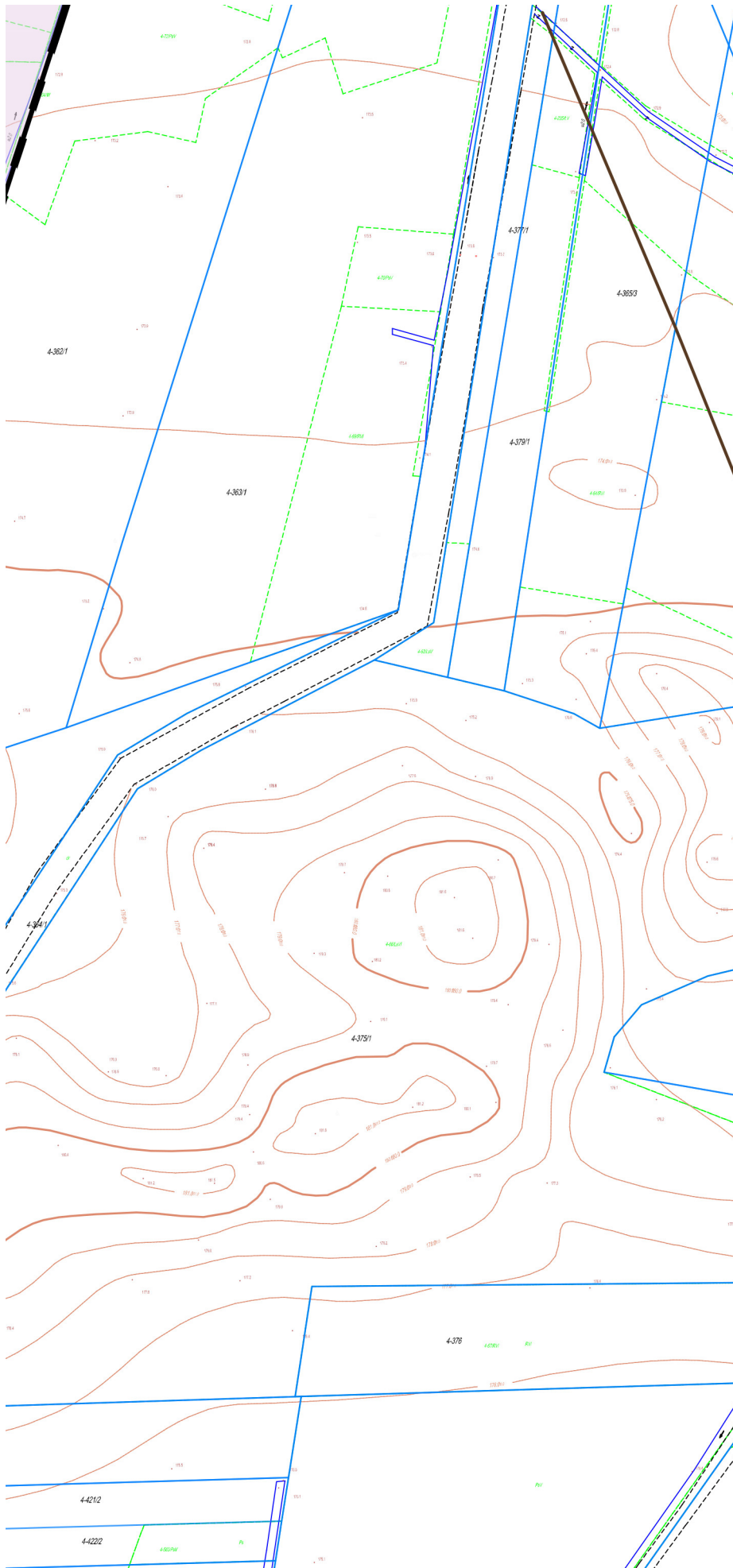
/CÓW NATURALNYCH

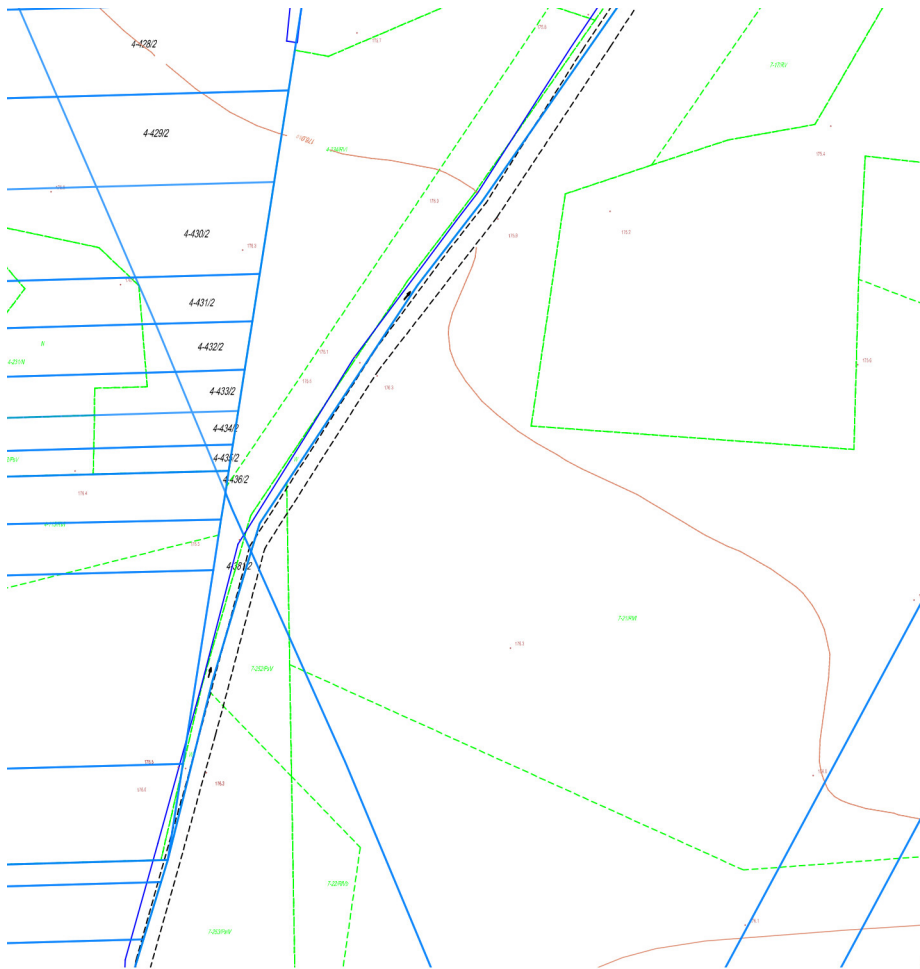
CI DRGAŃ GRUNTU



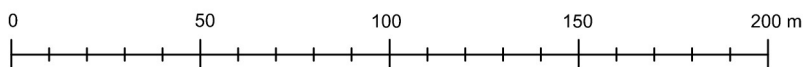








Mapy wykorzystane na potrzeby opracowania miejscowego planu zagospodarowania przestrzennego pochodzą z bazy danych Starostwa Powiatowego w Pajęcznie  
 Protokół przekazania bazy danych z dnia 19.11.2021 r.  
 GN-III.6621.712.2022\_1009\_N



**ZAŁĄCZNIK NR 1**  
**DO UCHWAŁY NR L/348/2023 RADY GMINY RZAŚNIA**  
**Z DNIA 29 LISTOPADA 2023 R.**  
 w sprawie uchwalenia  
**MIEJSCOWEGO PLANU ZAGOSPODAROWANIA**  
**PRZESTRZENNEGO DLA OBREBÓW KODRAŃ-KOPY,**  
**MARCELIN, GMINA RZAŚNIA**

PRZEWODNICZĄCY RADY GMINY RZAŚNIA



Załącznik Nr 2 do uchwały Nr L/348/2023

Rady Gminy Rząśnia

z dnia 29 listopada 2023 r.

**Rozstrzygnięcie Rady Gminy Rząśnia o sposobie rozpatrzenia uwag nieuwzględnionych przez Wójta Gminy Rząśnia do projektu miejscowego planu zagospodarowania przestrzennego dla obrębów Kodrań-Kopy, Marcelin, gmina Rząśnia, wniesionych do projektu planu wyłożonego do publicznego wglądu**

| Lp.   | Data wpływu uwagi                      | Zgłaszający uwagę | Treść uwagi  | Oznaczenie nieruchomości, której dotyczy uwaga | Ustalenia projektu zmiany planu dla nieruchomości, której dotyczy uwaga | Rozstrzygnięcie Wójta w sprawie rozpatrzenia uwagi |                       | Rozstrzygnięcie Rady Gminy Rząśnia w sprawie rozpatrzenia uwagi |                       | Uwagi  |
|---|--|-------------------|--|--|---|--|-----------------------|---|-----------------------|--|
|   |  |                   |  |  |   | Uwaga uwzględniona                                 | Uwaga nieuwzględniona | Uwaga uwzględniona  | Uwaga nieuwzględniona |  |
| 1.  | 2.                                     | 3.                | 4.   | 5.   | 6.  | 7.   | 8.                    | 9.  | 10.                   | 11.  |
| WYŁOŻENIE OD 31 PAŹDZIERNIK 2022 R. DO 22 LISTOPADA 2022 R. |  |                   |  |  |   |  |                       |   |                       |  |
| 1.  | 30.11.2022 r.<br>(wpływ 02.12.2022 r.) | osoba prawna      | Wprowadzić zmiany w zapisach planu w zakresie określenia 150 m pasa ochronnego od zwałowiska zewnętrznego Pola Szczerców Zgodnie z uwagą, pas ochronny dla zwałowiska zewnętrznego powinien obejmować obszar od dolnej krawędzi stopy zwałowiska zewnętrznego do granicy obszaru górniczego „Pole Szczerców I”. Propozycja skorygowania szerokości pasa ochronnego oraz usunięcia w §12 ust. 3 lit. b zapisów dotyczących zakazu zabudowy. | obszar projektu planu                          | §12 ust. 3 (pas ochronny od zwałowiska nadkładu).                       | –  | uwaga nieuwzględniona | –   | uwaga nieuwzględniona | Utrzymuje się dotychczasową politykę przestrzenną Gminy w zakresie ograniczeń w zabudowie w otoczeniu zwałowiska nadkładu z uwagi na mogące wystąpić zagrożenia procesami osuwiskowymi.  |
| WYŁOŻENIE OD 31 MARCA 2023 R. DO 21 KWIETNIA 2023 R.        |  |                   |  |  |   |  |                       |   |                       |  |
| 2.  | 25.04.2023 r.<br>(wpływ 28.04.2023 r.) | osoba prawna      | Skorygować zapisy planu w §23 ust. 3 dotyczące dopuszczalnych poziomów hałasu w środowisku na terenach rolniczych R  | obszar projektu planu                          | §23 ust. 3 (dopuszczalnych poziomów hałasu w środowisku)                | –  | uwaga nieuwzględniona | –   | uwaga nieuwzględniona | Utrzymuje się zapisy projektu planu w zakresie kwalifikacji terenów rolniczych R jako podlegających ochronie w zakresie dopuszczalnego poziomu hałasu w środowisku z uwagi na możliwość realizacji zabudowy w ramach gospodarstwa rolnego, mogącej być uznana za zabudowę zagrodową w rozumieniu przepisów z zakresu ochrony środowiska. |





**Rozstrzygnięcie Rady Gminy Rząśnia o sposobie realizacji, zapisanych w miejscowym planie zagospodarowania przestrzennego dla obrębów Kodrań-Kopy, Marcelin gmina Rząśnia inwestycji z zakresu infrastruktury technicznej, które należą do zadań własnych gminy oraz zasadach ich finansowania**

Na podstawie art. 20 ust. 1 ustawy z dnia 27 marca 2003 roku o planowaniu i zagospodarowaniu przestrzennym (Dz. U. z 2023 r. poz. 977 z późn. zm.) art. 7 ust. 1 ustawy z dnia 8 marca 1990 roku o samorządzie gminnym (Dz. U. z 2023 r. poz. 40 z późn. zm.) oraz ustawy z dnia 27 sierpnia 2009 roku o finansach publicznych (Dz. U. z 2023 r. poz. 1270 z późn. zm.) Rada Gminy Rząśnia rozstrzyga, co następuje:

**§ 1. Zadania własne gminy**

Zgodnie z art. 7 ust. 1 pkt 2 i 3 ustawy z dnia 8 marca 1990 r. o samorządzie gminnym (Dz. U. z 2023 r. poz. 40 z późn. zm.) zadania własne gminy z zakresu infrastruktury technicznej obejmują sprawy dotyczące:

- 1) gminnych dróg, ulic, mostów, placów oraz organizacji ruchu drogowego;
- 2) wodociągów i zaopatrzenia w wodę;
- 3) kanalizacji, usuwania i oczyszczania ścieków komunalnych;
- 4) utrzymania czystości i porządku oraz urządzeń sanitarnych;
- 5) wysypisk i unieszkodliwiania odpadów komunalnych;
- 6) zaopatrzenia w energię elektryczną i ciepłą oraz gaz.

Z ustaleń zawartych w miejscowym planie zagospodarowania dla obrębów Kodrań-Kopy, Marcelin, gmina Rząśnia oraz wykonanej prognozy skutków finansowych uchwalenia planu wynika, iż realizacja zapisanych w planie zadań z zakresu infrastruktury technicznej pociąga za sobą wydatki z budżetu gminy.

**§ 2. Inwestycje z zakresu komunikacji**

Układ komunikacyjny obszaru objętego planem tworzą tereny dróg publicznych – tereny dróg lokalnych (KDL) oraz tereny dróg dojazdowych (KDD).

W planie projektuje się poszerzenie dróg gminnych oraz urządzenie ich w celu zapewnienia odpowiednich warunków komunikacyjnych.

Realizacja inwestycji z zakresu komunikacji o znaczeniu lokalnym będzie finansowana z budżetu gminy lub z budżetu gminy przy wsparciu środkami z funduszy zewnętrznych.

**§ 3. Inwestycje z zakresu infrastruktury technicznej**

Inwestycje z zakresu infrastruktury technicznej, które należą do zadań własnych gminy, zapisane w miejscowym planie zagospodarowania przestrzennego obejmują budowę i rozbudowę sieci infrastruktury technicznej:

- 1) sieci wodociągowej – rozwój sieci wodociągowej;
- 2) kanalizacji sanitarnej – rozwój sieci kanalizacji sanitarnej.

Zadania w zakresie gospodarki odpadami realizowane będą zgodnie z miejscowym planem zagospodarowania przestrzennego, planem gospodarki odpadami oraz wymogami przepisów odrębnych.

Zakłada się, iż realizacja pozostałych elementów sieci infrastruktury technicznej będzie obciążać finansowo gestorów sieci, a ewentualny udział finansowy gminy lub zainteresowanych właścicieli działek może być przedmiotem indywidualnych ustaleń w trakcie realizacji poszczególnych inwestycji.

**§ 4. Finansowanie inwestycji**

Finansowanie inwestycji, z zakresu komunikacji i infrastruktury technicznej określonych w planie, odbywać się będzie w oparciu o obowiązujące przepisy prawa i zawarte umowy:

- 1) z budżetu gminy;

2) z środków zewnętrznych:

- a) współfinansowanie w ramach m.in.: dotacji unijnych, dotacji samorządu województwa, kredytów i pożyczek bankowych,
- b) inwestorów indywidualnych w ramach porozumień o charakterze cywilno – prawnym lub w formie partnerstwa publiczno – prywatnego – „PPP”, a także właścicieli nieruchomości.

Terminy oraz sposób realizacji i finansowania ww. inwestycji określone zostaną w strategiach, planach i programach uchwalanych przez Radę Gminy Rząśnia, w tym m.in. w wieloletnich planach rozwoju i przebudowy poszczególnych sieci, wieloletnich planach inwestycyjnych oraz strategiach rozwoju gminy.

Inwestycje realizowane będą sukcesywnie, zgodnie z planem inwestycyjnym gminy, w zależności od wielkości środków przeznaczonych na inwestycje.

Finansowanie ww. inwestycji z zakresu infrastruktury technicznej, które należą do zadań własnych gminy, ujętych w niniejszym planie podlega przepisom ustawy z dnia 27 sierpnia 2009 r. o finansach publicznych (Dz. U. z 2023 r. poz. 1270 z późn. zm.).

Załącznik Nr 4 do uchwały Nr L/348/2023

Rady Gminy Rząśnia

z dnia 29 listopada 2023 r.

Zalacznik4.xml

**Dane przestrzenne, o których mowa w art. 67a ust. 3 i 5 ustawy z dnia 27 marca 2003 r. o planowaniu i zagospodarowaniu przestrzennym (j.t. Dz.U. z 2020 r. poz. 293 z późn. zm.) ujawnione zostaną po kliknięciu w ikonę**